







STAD - GEMEENTE		KM +	KM -	38 KM/H	40 KM/H
<b>WEST-VLAANDEREN</b>					
<b>Kuurne</b>	Officieuze start(P Hoeve VDW)	0	2,5	12:00	12:00
	Boomgaardstraat	0	2,5	12:00	12:00
	Veld.Montgomerystraat	0,5	2	12:01	12:01
	Gasthuistraat	0,8	1,7	12:01	12:01
	koningin Elisabethstraat	1,1	1,4	12:02	12:02
	Kerkstraat	1,2	1,3	12:07	12:02
	Bavikhoofsestraat	1,6	0,9	12:03	12:03
<b>THV TWEEGEMEENTENWEG OFFICIËLE START/DÉPART OFFICIEL (NA 2,5 KM NEUTRALISATIE)</b>					
	Bavikhoofsestraat	0	123,2	12:05	12:05
<b>Harelbeke</b>	Molenstraat	0,2	123	12:05	12:05
	Bavikhoofsestraat	0,5	122,7	12:05	12:05
	Ringlaan (N36)	1,2	121,9	12:06	12:06
	Tunnel onder N43	2,3	120,9	12:07	12:07
	Ringlaan (N36)	2,8	120,4	12:09	12:09
<b>Deerlijk</b>	Harelbekestraat	3,7	119,5	12:10	12:10
	Schoolstraat	5,2	118	12:12	12:12
	Sint-Rochusstraat	5,5	117,7	12:12	12:12
	Sint-Rochusstraat	5,6	117,6	12:12	12:12
	Waregemstraat	5,7	117,6	12:14	12:13
	Breestraat	7	116,2	12:16	12:15
	Nijverheidslaan	7,6	115,6	12:17	12:16
<b>Waregem</b>	Textielstraat	8,6	114,6	12:18	12:18
	Blauwe Zwaanstraat	9,3	113,9	12:19	12:19
	Brug over E17	9,7	113,5	12:20	12:19
	Blauwe Zwaanstraat	9,8	113,4	12:20	12:19
	Ingooigemstraat	10,4	112,8	12:21	12:20
	Brandgatstraat	11	112,2	12:22	12:21
<b>Anzegem</b>	Brandgatstraat	11,2	112	12:22	12:21
	Engeldreef	11,8	111,4	12:23	12:22
	Vichtsesteenweg	12,6	110,6	12:25	12:24
	Heuntjesstraat	15,7	107,5	12:29	12:28
<b>OOST-VLAANDEREN</b>					
<b>Wortegem-Petegem</b>	Keerstraat	17,5	105,7	12:32	12:31
	Waregemseweg	18,3	104,9	12:33	12:32
	Oudenaardseweg (N494)	19,5	103,7	12:35	12:34
	Zonnestraat	19,9	103,3	12:36	12:34
	Driesstraat	22,3	100,9	12:40	12:38
	<b>Passage à niveau(12u18 / 12u42)</b>	23	100,2	12:41	12:39
	Kortrijkstraat ( N453)	23,9	99,3	12:42	12:40
<b>Oudenaarde</b>	Minderbroedersstraat (N453)	26,3	96,9	12:46	12:43
	Brug over N60	27,8	95,4	12:48	12:46
	Mathijs Castelijnsstraat	28,3	94,9	12:49	12:47

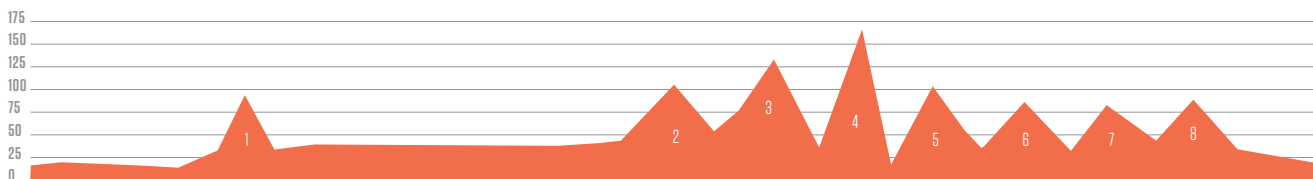
STAD - GEMEENTE		KM +	KM -	38 KM/H	40 KM/H
	→ Diependaele	29	94,2	12:50	12:48
	← Leupegemstraat (N8)	 29,3	93,9	12:51	12:48
	← Aalststraat ( N46)	29,5	93,7	12:51	12:49
	→ Rekkemstraat	31,1	92,1	12:54	12:51
	↑ Volkegemberg	32,4	90,8	12:56	12:53
<b>1. Volkegemberg 1000m - 5% gem - 12% max</b>		 33,2	90	12:57	12:54
	↑ Rogier Van Brakelstraat	33,2	90	12:57	12:54
	→ Holleweg - 700m kasseien	33,6	89,6	13:58	12:55
	← Hauwaart(N8)	34,2	89	13:59	12:56
<b>Horebeke</b>	↑ Heerweg (N8)	36	87,2	13:02	12:59
	→ Stene (N454)	36,7	86,5	13:03	13:00
<b>Schorisse</b>	↑ Zottegemstraat (N454)	 38,3	84,9	13:05	13:02
	↑ Hofveldstraat (N454)	39,4	83,8	13:07	13:04
	← Parkstraat	39,5	83,7	13:07	13:04
	↑ Stokstraat	40,2	83	13:08	13:05
<b>2. Stokstraat - 1175m - gem 4% - max 8%</b>		 41,3	81,9	13:10	13:06
	↑ Stokstraat	41,3	81,9	13:10	13:06
	→ Stokstraat	41,5	81,7	13:10	13:07
	→ Breeweg	41,6	81,6	13:10	13:07
	→ Breeweg	41,9	81,3	13:11	13:07
	↑ Bosterijstraat	43,5	79,7	13:13	13:10
<b>HENGOUWEN</b>					
<b>Flobecq</b>	↑ Houppe	44	79,2	13:15	13:12
	→ Houppe (N48)	44,6	78,6	13:16	13:13
<b>Ellezelles</b>	↑ Chaussée de Ninove (N48)	45,7	77,5	13:18	13:14
<b>OOST - VLAANDEREN</b>					
<b>Ronse</b>	↑ Ninoofsesteenweg (N48)	46,8	76,4	13:21	13:16
	→ Kanarieberg	48,2	75	13:22	13:18
<b>3. Kanarieberg - 1000m - gem 7,7% - max 14%</b>		 49,6	73,6	13:24	13:20
	← Boekzittingsdreef	49,6	73,6	13:24	13:20
	→ Rijkswachtdreef	49,8	73,4	13:24	13:20
<b>Maarkedal</b>	← Ommegangstraat(N425)	50,6	72,6	13:25	13:21
<b>Ronse</b>	↑ Ommegangstraat(N425)	51	72,2	13:26	13:22
	↑ dwarsen N60	54,5	68,7	13:31	13:27
<b>Kluisbergen</b>	↑ Zandstraat (N425)	54,5	68,7	13:31	13:27
<b>4. Hotond - 2700m - gem 3,1% - Max 7,5 %</b>		 55,8	67,4	13:33	13:29
<b>Ronse</b>	↑ Zandstraat (N425)	55,8	67,4	13:33	13:29
	→ Berchemsesteeweg (N36)	57	66,2	13:35	13:31
<b>Kluisbergen</b>	↑ Ronsebaan (N36)	57,2	66	13:36	13:31
	→ Lamontstraat	58	65,2	13:37	13:32
	← Ter Boekerstraat	58,9	64,3	13:38	13:33
	← Dalstraat	60,9	62,3	13:41	13:36
	← Driesstraat	61,2	62	13:42	13:37
	↑ Bruggestraat	63	60,2	13:45	13:40
	← Broektestraat	63,9	59,3	13:46	13:41
	↑ Schilderstraat (tot einde)	65,5	57,7	13:49	13:43
<b>5. Oude Kwaremont 2200m - gem 4% - max 11,6 %</b>		 66,5	56,7	13:50	13:45
	→ Ronsebaan (N36)	66,5	56,7	13:50	13:45
<b>Berchem</b>	↑ Stationstraat (N36)	68,5	54,7	13:53	13:48

STAD - GEMEENTE		KM +	KM -	38 KM/H	40 KM/H
	Brugstraat (N36)	69,7	53,5	13:55	13:50
<b>WEST-VLAANDEREN</b>					
Kerkhove	Brug over Schelde	69,8	53,4	13:56	13:50
	Brugstraat (N36)	69,8	53,4	13:56	13:50
	Oudenaardsesteenweg (N453)	70,5	52,7	13:57	13:51
Kaster	Varent (2000m kasseien)	71,5	51,7	13:58	13:52
	Varentstraat	72,1	51,1	13:59	13:53
	Tiegemstraat (N36)	73,5	49,7	14:01	13:55
<b>Begin bevoorrading/début ravitaillement/start food supplies</b>		73,6	49,6	14:01	13:55
<b>Eind bevoorrading/fin du ravitaillement/end food supplies</b>		74,4	48,8	14:02	13:56
Tiegem	Oostdorp (N36)	74,4	48,8	14:02	13:56
	Kapellestraat(N494)	74,9	48,3	14:03	13:57
	Tiegemberg (N494)	76	47,2	14:05	13:59
<b>6. Tiegemberg-Vossenhol 750m - gem 5,6% - max 9%</b>		76,4	46,8	14:06	14:00
	Tiegemberg (N494)	76,4	46,8	14:06	14:00
Anzegem	Berglaan (N494)	77,5	45,7	14:08	14:01
	Dorpsplein (N382)	78,5	44,7	14:09	14:03
	Statiestraat (N382)	78,7	44,5	14:10	14:03
	Holstraat	79,7	43,5	14:11	14:05
<b>7. Holstraat 1000m gem 5,2% - max 12%</b>		80,8	42,4	14:13	14:06
	Greepstraat	80,8	42,4	14:13	14:06
<b>OOST - VLAANDEREN</b>					
Wortegem-Petegem	Bosstraat	81,1	42,1	14:13	14:07
	Zonnestraat	82,8	40,4	14:16	14:09
	Oudenaardseweg (N494)	83,8	39,4	14:18	14:11
	Kruishoutemseweg (N494)	84,1	39,1	14:18	14:11
Nokere	Anzegemsesteenweg (N494)	86,4	36,8	14:22	14:15
	Nokeredorpstraat	87,1	36,1	14:23	14:16
<b>8. Nokereberg 350m - gem 5% - max 7%</b>		88,3	34,9	14:25	14:18
	Waregemsestraat	88,3	34,9	14:25	14:18
<b>WEST-VLAANDEREN</b>					
Waregem	Nokerseweg	91	32,2	14:29	14:22
	Brug over E17	91	32,2	14:29	14:22
	Bessemstraat	91,8	31,4	14:30	14:23
	Bessemstraat	92	31,2	14:31	14:23
	Brouwerijstraat	92,9	30,3	14:32	14:24
	Dwarsen N357	93,7	29,5	14:33	14:24
	Vredestraat	93,7	29,5	14:33	14:24
	Expresweg (N382)	94,3	28,9	14:34	14:26
	Desselgemseweg	95,6	27,6	14:36	14:28
	Desselgem	Waregemstraat	98,1	25,1	14:40
Gentseweg (N43)		99,5	23,7	14:42	14:34
Beveren-Leie	Kortrijkseweg (N43)	99,7	23,5	14:43	14:34
Harelbeke	Gentsesteenweg (N43)	102,1	21,1	14:47	14:38
	Ringlaan (N36)	102,6	20,6	14:47	14:39
	Bavikhoofsestraat	103,9	19,3	14:49	14:41
	Rijksweg (N36d)	104,7	18,5	14:51	14:42
Kuurne	Rijksweg (N36d)	105,2	18	14:51	14:43
<b>GROENE ZONE - ZONE DE DÉCHETS</b>					

STAD - GEMEENTE		KM +	KM -	38 KM/H	40 KM/H
	Brugsesteenweg (N50)	107,1	16,1	14:54	14:46
<b>AANKOMSTLIJN - LIGNE D' ARRIVEE (+ 1 plaatselijke ronde van 15,3 km)</b>		107,8	15,4	14:56	14:47
	Brugsesteenweg (N50)	107,8	15,4	14:56	14:47
	Dwarsen R8	110	13,2	14:59	14:50
<b>Kortrijk</b>	Brugsesteenweg (N50)	110	13,2	14:59	14:50
	Brugsestraat (R36)	111,2	12	15:01	14:52
	Overleiestraat	111,5	11,7	15:01	14:52
	Budabrug	111,8	11,4	15:02	14:53
	Budastraat	111,8	11,4	15:02	14:53
	Brug over leie	112,1	11,1	15:02	14:53
	Leiestraat	112,1	11,1	15:02	14:53
	Grote Markt	112,3	10,9	15:03	14:54
	Doorniksestraat	112,4	10,8	15:03	14:54
	Tunnel onder spoorweg	112,8	10,4	15:03	14:54
	Wandelweg	112,9	10,3	15:03	14:54
	Zwevegemsestraat	113,1	10,1	15:04	14:55
	Veemarkt	113,4	9,8	15:04	14:55
	Twaalfpostelenstraat	113,5	9,7	15:04	14:55
	Romeinselaan	113,6	9,6	15:05	14:55
	Plein	113,7	9,5	15:05	14:56
	Gentsestraat	113,9	9,3	15:05	14:56
	Gentsesteenweg (N43)	114	9,2	15:05	14:56
	dwarsen R8	115,2	8	15:07	14:58
<b>Harelbeke</b>	Kortrijksesteenweg (N43)	115,2	8	15:07	14:58
	Vlasstraat	117	6,2	15:10	15:00
	Nieuwe brug	117,1	6,1	15:10	15:00
<b>Kuurne</b>	Harelbekestraat	117,1	6,1	15:10	15:00
	Harelbekestraat	117,4	5,8	15:10	15:01
	Lt-Gen.Gérardstraat	118,2	5	15:11	15:02
	Marktplein	118,3	4,9	15:12	15:02
	Kerkstraat	118,5	4,7	15:12	15:02
	Bavikhoofsestraat	118,9	4,3	15:13	15:03
	Bavikhoofsestraat	119,6	3,6	15:14	15:04
<b>Harelbeke</b>	Molenstraat	119,8	3,4	15:14	15:04
	Rijksweg (N36d)	120,2	3	15:15	15:05
<b>Kuurne</b>	Rijksweg (N36d)	121	2,2	15:16	15:06
<b>GROENE ZONE - ZONE DE DÉCHETS</b>					
	Brugsesteenweg (N50)	122,5	0,7	15:18	15:09
<b>Einde lokale ronde - fin du tour local - AANKOMST - ARRIVEE</b>		123,2	0,00	15:19	15:10

afleiding volgwagens - déviation des voitures suiveuses : op/ à 1,2 km van de aankomstlijn - de la ligne d' arrivée : links - à gauche

Legende		Rondpunt - rond point		Helling - côte		Wegversmalling-route se rétrécit
		Links - à gauche		Vluchtheuvel-ilot directionnel		Verkeerslichten - feux de circulation
		Rechts - à droite		Doortocht trein-passage à niveau		Brug - pont
		Recht door - tout droit		Asverschuiving		Tunnel - tunnel



**1 VOLKEGEMBERG (NIEUW!)**

gemeente	Oudenaarde
lengte	1000 m
hoogte start	38 m
hoogte top	84 m
hoogteverschil	54 m
gemiddeld stijgingspercentage	5 %
maximum stijgingspercentage	12 %

**5 OUDE KWAREMONT**

gemeente	Kwaremont
lengte	2200 m
hoogte start	13 m
hoogte top	102 m
hoogteverschil	89 m
gemiddeld stijgingspercentage	4 %
maximum stijgingspercentage	11,6 %

**2 STOKSTRAAT**

gemeente	Schorisse
lengte	1175 m
hoogte start	40 m
hoogte top	108 m
hoogteverschil	68 m
gemiddeld stijgingspercentage	5 %
maximum stijgingspercentage	8 %

**6 TIEGEMBERG**

gemeente	Anzegem (Tiegem)
lengte	750 m
hoogte start	36 m
hoogte top	78 m
hoogteverschil	42 m
gemiddeld stijgingspercentage	5 %
maximum stijgingspercentage	9 %

**3 KANARIEBERG**

gemeente	Ronse
lengte	1000 m
hoogte start	54 m
hoogte top	131 m
hoogteverschil	77 m
gemiddeld stijgingspercentage	7,7 %
maximum stijgingspercentage	14 %

**7 HOLSTRAAT**

gemeente	Anzegem
lengte	1000 m
hoogte start	30 m
hoogte top	82 m
hoogteverschil	52 m
gemiddeld stijgingspercentage	5,2 %
maximum stijgingspercentage	12 %

**4 HOTOND**

gemeente	Kluisbergen
lengte	2700 m
hoogte start	34 m
hoogte top	162 m
hoogteverschil	128 m
gemiddeld stijgingspercentage	3,1 %
maximum stijgingspercentage	7,5 %

**8 NOKEREBERG**

gemeente	Nokere
lengte	350 m
hoogte start	62 m
hoogte top	82 m
hoogteverschil	20 m
gemiddeld stijgingspercentage	5,7 %
maximum stijgingspercentage	7 %