






















































































































Wegwijzer - Itinéraire

	km +	km -	35 km/h	37 km/h	39 km/h
West-Vlaanderen					
Ieper					
Officiële Start Grote Markt, Grote markt, Neermarkt, Coomansstraat, Vandenpeereboomplein, Elverdingestraat, Capronstraat (N308), (69/85 - 10h16 en 10h44), Poperingseweg (N308)	-2.8		10:10	10:10	10:10
Poperingseweg (N308)	-0.5		10:14	10:14	10:14
Vlamertinge					
Poperingseweg (N308), (69/85 - 10h15 en 10h44)					
Officiële Start Poperingseweg (N308) thv nr. 40	0.1	136.8	10:15	10:15	10:15
Poperingseweg (N308), Guido Gezellestraat, Vlamertingestraat	1.2	135.7	10:17	10:17	10:17
Vlamertingestraat	2.6	134.3	10:19	10:19	10:19
Elverdinge					
Vlamertingestraat, Sint-Livinusstraat, d'Ennetièresplein, Veurneseweg (N8)	3.7	133.2	10:21	10:21	10:21
Veurneseweg (N8)	5.3	131.6	10:24	10:23	10:23
Veurneseweg (N8)	6.6	130.3	10:26	10:26	10:25
Vleteren					
Woesten					
Elverdingestraat (N8)	7.6	129.3	10:28	10:27	10:27
Elverdingestraat (N8), Woestendorp (N8), Oostvleterenstraat (N8)	7.9	129.0	10:28	10:28	10:27
Oostvleterenstraat (N8)	9.3	127.6	10:31	10:30	10:29
Lo-Reninge					
Oostvleterenstraat (N8)	10.4	126.5	10:33	10:32	10:31
Vleteren					
Oostvleteren					
Woestenstraat (N8)	11.1	125.8	10:34	10:33	10:32
Woestenstraat (N8), Westvleterenstraat (N321)	11.1	125.8	10:34	10:33	10:32
Westvleterenstraat (N321)	13.3	123.6	10:38	10:36	10:35
Westvleterenstraat (N321)	13.8	123.1	10:39	10:37	10:36
Westvleteren					
Westvleterenstraat (N321), Westvleterendorp (N321), Krombekestraat	14.8	122.1	10:40	10:39	10:38
Krombekestraat	15.8	121.1	10:42	10:41	10:39
Poperinge					
Krombeke					
Graaf van Hoorneweg	17.8	119.1	10:45	10:44	10:42
Graaf van Hoorneweg, Krombekeplein, Waaienburgseweg	18.0	118.9	10:46	10:44	10:43
Waaienburgseweg	18.7	118.2	10:47	10:45	10:44
Alveringem					
Stavele					
Waaienburgstraat	19.5	117.4	10:48	10:47	10:45
Poperinge					
Roesbrugge					
Waaienburgseweg	20.7	116.2	10:50	10:49	10:47
Waaienburgseweg, Prof. Rubrechtstraat (N308), Weggevoerdenstraat (N308)	22.4	114.5	10:53	10:51	10:49
Weggevoerdenstraat (N308)	23.2	113.7	10:55	10:53	10:51
Proven					
Roesbruggestraat (N308)	24.3	112.6	10:57	10:54	10:52
Roesbruggestraat (N308), Obterrestraat(N308), Blekerijweg	25.8	111.1	10:59	10:57	10:55

Wegwijzer - Itinéraire

	km +	km -	35 km/h	37 km/h	39 km/h
  Blekerijweg,   Moenaardestraat	27.3	109.6	11:02	10:59	10:57
Watou	30.0	106.9	11:06	11:04	11:01
 Moenaardestraat 					
  Moenaardestraat,  Steenvoordestraat   Trappistenweg  	31.2	105.7	11:08	11:05	11:03
  Trappistenweg	32.5	104.4	11:11	11:08	11:05
 Hillie 1: Den Appel  Trappistenweg	34.3	102.6	11:14	11:11	11:08
Abele	36.9	100.0	11:18	11:15	11:12
 Abeelseweg (N333),  					
Poperinge	40.7	96.2	11:25	11:21	11:18
 Abeelseweg (N333)     Boescheepseweg,   Lenestraat					
Heuvelland					
Westouter	43.2	93.7	11:29	11:25	11:21
 Lenestraat,  Poperingestraat (N398),      Poperingestraat (N398)					
  Poperingestraat (N398),  Bellestraat (N398),  Schomminkelstraat	46.0	90.9	11:34	11:30	11:26
  Schomminkelstraat,  Rodebergstraat (N372),  Lijstermolendreef	46.9	90.0	11:35	11:31	11:27
 Helling / Côte 1: Baneberg  Rodebergstraat (N372)    Dikkebusstraat (N375)  	48.4	88.5	11:38	11:33	11:29
De Klijte	49.9	87.0	11:41	11:36	11:32
  Dikkebusstraat (N375)      Reningelststraat (N304)	51.8	85.1	11:44	11:39	11:35
  Reningelststraat (N304)	52.4	84.5	11:45	11:40	11:36
Kemmel	53.0	83.9	11:46	11:41	11:37
 Reningelststraat (N304)					
 Hillie 2: De Pingelaar  Reningelststraat (N304)	53.5	83.4	11:47	11:42	11:37
  Reningelststraat (N304)     Polenlaan   Polenlaan Renners:  Marktplein Volgers:  Lokerstraat,  Montebergstraat (terug op parcours)  Dries	54.2	82.7	11:48	11:43	11:38
  Bergstraat,  Kemmelbergweg	55.4	81.5	11:50	11:45	11:40
 Helling / Côte 2: Kemmelberg (Belvédère)  Klokhofweg  Gevaarlijke bocht  Kleine Kemmelstraat,  Kemmelbergweg,  Montebergstraat,  Godtschalckstraat,  Koenraadstraat,  Lettingstraat	56.4	80.5	11:52	11:46	11:42
 Helling / Côte 3: Monteberg  Lettingstraat,  Gremmerslinde,   Kemmelstraat (N331)	60.3	76.6	11:58	11:53	11:48
Wulvergem	62.7	74.2	12:02	11:57	11:51
 Kemmelstraat (N331),  Hooghofstraat					
  Hooghofstraat,   Dorpsstraat (N314)  	65.0	71.9	12:06	12:00	11:55
 Hillie 3: Kraalberg	65.5	71.4	12:07	12:01	11:56
  Mesenstraat (N314)	65.7	71.2	12:07	12:01	11:56
Mesen	66.7	70.2	12:09	12:03	11:57
 Mesenstraat (N314)					
 Hillie 4: Mesenberg  Mesenstraat (N314),	66.8	70.1	12:09	12:03	11:58
 Bevoorrading  Mesenstraat (N314),     Ieperstraat (N365),  Gentstraat (N365)   Armentierstraat (N365),   Armentierstraat (N365)  	66.9	70.0	12:10	12:03	11:58

Wegwijzer - Itinéraire

	km +	km -	35 km/h	37 km/h	39 km/h
Armentierstraat (N365)	69.4	67.5	12:14	12:08	12:02
Province du Hainaut	70.3	66.6	12:15	12:09	12:03
Comines-Warneton	70.3	66.6	12:15	12:09	12:03
Rue de Messines (N365), Chemin du Mont de la Hutte,					
PLUGSTREETS 14-18 EXPERIENCE					
Plugstreets 2 - Christmas Truce	72.2	64.7	12:19	12:12	12:06
Plugstreet 2, Plugstreet 2					
Rue de Messines (N365), Rue de la Munque	73.6	63.3	12:21	12:14	12:08
Plugstreet 3 - The Catacombs	74.4	62.5	12:23	12:16	12:09
Plugstreet 3					
Rue de Petit Pont, Rue du Rosenberg	75.0	61.9	12:24	12:17	12:10
Hillie 5: Rosenberg	76.5	60.4	12:26	12:19	12:13
Rue du Rossignol					
Province West-Vlaanderen					
Heuvelland	78.5	58.4	12:30	12:22	12:16
Leeuwerkstraat, Nieuwkerkestraat (N314)					
Hillie 6: De Trompe	78.5	58.4	12:30	12:22	12:16
Nieuwkerke	78.5	58.4	12:30	12:22	12:16
Nieuwkerkestraat (N314), Markt (N314), Seulestraat (N3331), Dranouterstraat (N322)	79.4	57.5	12:31	12:24	12:17
Dranouterstraat (N322)	80.7	56.2	12:33	12:26	12:19
Dranouter	81.7	55.2	12:35	12:27	12:21
Dranouterstraat (N322)					
Dranouterstraat (N322), Planciusplein (N322), Planciusplein (N322), Dikkebusstraat (N322)	83.5	53.4	12:38	12:30	12:23
Dikkebusstraat (N322)	84.5	52.4	12:40	12:32	12:25
Loker	84.5	52.4	12:40	12:32	12:25
Dikkebusstraat (N322), Dikkebusstraat (N375), Gildestraat	85.6	51.3	12:42	12:34	12:27
Gildestraat	86.2	50.7	12:43	12:35	12:28
Westouter	86.8	50.1	12:44	12:36	12:29
Gildestraat, Schomminkelstraat, Rodebergstraat (N372), Kleine Bergstraat, Bellestraat (N398), Woestenhofstraat, Schomminkelstraat, Rodebergstraat (N372), Lijstermolendreef					
Helling / Côte 4: Baneberg	90.4	46.5	12:50	12:41	12:34
Rodebergstraat (N372) Dikkebusstraat (N375)					
De Klijte	91.9	45.0	12:53	12:44	12:36
Dikkebusstraat (N375) Reningelststraat (N304)	93.8	43.1	12:56	12:47	12:39
Reningelststraat (N304)	94.4	42.5	12:57	12:48	12:40
Kemmel	95.0	41.9	12:58	12:49	12:41
Reningelststraat (N304)					
Hillie 7: De Pingelaar	95.5	41.4	12:59	12:50	12:42
Reningelststraat (N304)					
Reningelststraat (N304) Polenlaan Polenlaan	96.2	40.7	13:00	12:51	12:43
Renners: Marktplein					
Volgers: Lokerstraat, Montebergstraat (terug op parcours)					
Dries					
Bergstraat, Kemmelbergweg	97.4	39.5	13:02	12:53	12:45

Wegwijzer - Itinéraire

	km +	km -	35 km/h	37 km/h	39 km/h
Helling / Côte 5: Kimmelberg (Belvédère) Klokhofweg Gevaarlijke bocht Kleine Kimmelstraat, Kimmelbergweg, Montebergstraat, Godtschalckstraat, Koenraadstraat, Lettingstraat	98.4	38.5	13:04	12:54	12:46
Helling / Côte 6: Monteberg Lettingstraat, Gremmerslinde, Kimmelstraat (N331)	102.3	34.6	13:10	13:01	12:52
Kimmelstraat (N331), Kimmelstraat (N331)	104.9	32.0	13:15	13:05	12:56
Kimmelstraat (N331)	105.5	31.4	13:16	13:06	12:57
Ieper					
Voormezele					
Kemmelseweg (N331), Kemmelseweg (N331)	107.9	29.0	13:20	13:10	13:01
Ieper					
Kemmelseweg (N331) (69/82 - 13h16 en 13h42), Rijselseweg (N336), Rijselsteenweg (N336)	111.5	25.4	13:26	13:16	13:06
Rijselsteenweg (N336), Rijselsepoort Rijselsestraat (N336) Grote Markt Meensestraat Menenpoort, Maarschalk Frenchlaan, Meenseweg (N8)	113.4	23.5	13:29	13:19	13:09
3e afrit Meenseweg (N8)	116.6	20.3	13:35	13:24	13:14
Collect Zone Meenseweg (N8)	116.9	20.0	13:35	13:25	13:15
Zillebeke					
Meenseweg (N8)	117.2	19.7	13:36	13:25	13:15
Zonnebeke					
Menenstraat (N8)	119.3	17.6	13:39	13:28	13:19
Geluvelid					
Menenstraat (N8)	121.0	15.9	13:42	13:31	13:21
Menenstraat (N8)	121.9	15.0	13:44	13:33	13:22
Menenstraat (N8) Menenstraat (N8)	122.9	14.0	13:46	13:34	13:24
Wervik					
Grote Ieperbaan (N8), Ieperstraat (N8)	124.5	12.4	13:48	13:37	13:26
Geluwe					
Ieperstraat (N8)	126.0	10.9	13:51	13:39	13:29
Ieperstraat (N8), Sint Denijsplaats, Vrouwstraat, Menenstraat (N8)	128.1	8.8	13:55	13:43	13:32
Menenstraat (N8), Menenstraat (N8)	129.6	7.3	13:57	13:45	13:34
Menen					
Ieperstraat (N8)	130.4	6.5	13:58	13:46	13:36
Ieperstraat (N8), (69/34 - 14h25 en 14h33), Ieperstraat (N8), Serruysstraat, Grote Markt - Kortrijkstraat (N8), Kortrijkstraat (N8), Kortrijkstraat (N8)	130.7	6.2	13:59	13:47	13:36
Kortrijkstraat (N8), Kortrijkstraat (N8), Kortrijkstraat (N8)	133.5	3.4	14:04	13:51	13:40
Wevelgem					
Menenstraat (N8) Vanackerestraat	134.2	2.7	14:05	13:53	13:41
Aankomst	136.9	0.0	14:10	13:57	13:46