







| STAD - GEMEENTE   |   |                                       | KM +  | KM - | 40 KM/H | 42 KM/H | 44 KM/H |
|---|---|---------------------------------------|---|------|---------|---------|---------|
| <b>WEST-VLAANDEREN</b>  |   |                                       |   |      |         |         |         |
| <b>Kuurne</b>   |    | Officieuze start Kattestraat          | 0   | 3,9  | 11:45   | 11:45   | 11:45   |
|   |    | Brugsesteenweg (N50)                  |    | 0,3  | 3,6     | 11:45   | 11:45   |
|   |    | Boomgaardstraat                       |    | 1,2  | 2,7     | 11:47   | 11:47   |
|   |    | Veld.Montgomerystraat                 |   | 1,9  | 2       | 11:48   | 11:48   |
|   |    | Gasthuistraat                         |   | 2,2  | 1,7     | 11:49   | 11:49   |
|   |    | Koningin Elisabethstraat              |   | 2,6  | 1,3     | 11:50   | 11:50   |
|   |    | Kerkstraat                            |   | 2,7  | 1,2     | 11:50   | 11:50   |
|   |    | Bavikhoofsestraat                     |    | 3    | 0,9     | 11:51   | 11:51   |
| <b> THV TWEEGEMEENTENWEG OFFICIËLE START/DÉPART OFFICIEL (NA 3,9 KM NEUTRALISATIE)</b> |   |                                       |   |      |         |         |         |
|   |    | Bavikhoofsestraat                     |   | 0    | 201,1   | 11:53   | 11:53   |
| <b>Harelbeke</b>  |    | Molenstraat                           |    | 0,2  | 200,9   | 11:53   | 11:53   |
|   |    | Bavikhoofsestraat                     |    | 0,5  | 200,6   | 11:53   | 11:53   |
|   |    | Ringlaan (N36)                        |   | 1,2  | 199,9   | 11:53   | 11:54   |
|   |    | Tunnel onder N43                      |    | 2,3  | 198,8   | 11:56   | 11:56   |
|   |    | Ringlaan (N36)                        |   | 2,8  | 198,3   | 11:57   | 11:57   |
| <b>Deerlijk</b>   |    | Harelbekestraat                       |   | 3,7  | 197,4   | 11:58   | 11:58   |
|   |   | Schoolstraat                          |   | 5,2  | 195,9   | 12:00   | 12:00   |
|   |  | Sint-Rochusstraat                     |   | 5,5  | 195,6   | 12:00   | 12:00   |
| <b>Vichte</b>   |  | Sint-Rochusstraat                     |   | 5,6  | 195,5   | 12:00   | 12:00   |
|   |  | Waregemstraat                         |   | 5,7  | 195,4   | 12:01   | 12:01   |
| <b>Anzegem</b>  |  | Breestraat                            |   | 7    | 194,1   | 12:03   | 12:03   |
|   |  | Nijverheidsstraat                     |   | 7,7  | 193,4   | 12:04   | 12:04   |
| <b>Waregem</b>  |  | Textielstraat                         |   | 8,6  | 192,5   | 12:06   | 12:06   |
|   |  | Blauwe-Zwaanstraat                    |   | 9,4  | 191,7   | 12:07   | 12:07   |
|   |  | Brug over E17                         |    | 9,7  | 191,4   | 12:07   | 12:07   |
|   |  | Ingooigemstraat                       |    | 10,4 | 190,7   | 12:08   | 12:08   |
|   |  | Brandgatstraat                        |   | 11   | 190,1   | 12:09   | 12:08   |
| <b>Anzegem</b>  |  | Brandgatstraat                        |   | 11,2 | 189,9   | 12:09   | 12:08   |
|   |  | Engeldreef                            |   | 11,8 | 189,3   | 12:10   | 12:09   |
|   |  | Vichtsesteenweg                       |   | 12,6 | 188,5   | 12:12   | 12:11   |
|   |  | Heuntjesstraat                        |   | 15,7 | 185,4   | 12:16   | 12:15   |
| <b>OOST-VLAANDEREN</b>  |   |                                       |   |      |         |         |         |
| <b>Wortegem-Petegem</b>   |  | Keerstraat                            |   | 17,5 | 183,6   | 12:17   | 12:16   |
|   |  | Waregemseweg                          |    | 18,3 | 182,8   | 12:18   | 12:17   |
|   |  | Oudenaardseweg (N494)                 |   | 19,5 | 181,6   | 12:20   | 12:19   |
|   |  | Zonnestraat                           |   | 19,9 | 181,2   | 12:21   | 12:19   |
|   |  | Driesstraat                           |    | 22,3 | 178,8   | 12:25   | 12:21   |
|   |  | <b>Passage à niveau (12u18/12u42)</b> |   | 23   | 178,1   | 12:26   | 12:24   |
|   |  | Kortrijkstraat (N453)                 |   | 23,9 | 177,2   | 12:27   | 12:25   |

| STAD - GEMEENTE                                  |                          |                                       | KM +  | KM -  | 40 KM/H | 42 KM/H | 44 KM/H |       |
|--|--------------------------|---------------------------------------|-------|-------|---------|---------|---------|-------|
| Oudenaarde                                       | ↑                        | Minderbroedersstraat (N453)           | 25,9  | 175,2 | 12:31   | 12:28   | 12:26   |       |
|  | ↑                        | Brug over N60                         | 27,8  | 173,3 | 12:33   | 12:29   | 12:28   |       |
|  | →                        | Mathijs Castelijnsstraat              | 28,3  | 172,8 | 12:34   | 12:31   | 12:29   |       |
|  | →                        | Diependaele                           | 28,9  | 172,2 | 12:35   | 12:32   | 12:30   |       |
|  | ←                        | Leupegemstraat (N8)                   | 29,3  | 171,8 | 12:35   | 12:32   | 12:31   |       |
|  | ←                        | Aalststraat ( N46)                    | 29,4  | 171,7 | 12:35   | 12:33   | 12:31   |       |
|  | <b>KM 30</b>             |                                       |       |       |         |         |         |       |
| →  | Rekemstraat              | 31,1                                  | 170   | 12:38 | 12:34   | 12:32   |         |       |
| ↑  | Volkegemberg             | 32,3                                  | 168,8 | 12:39 | 12:35   | 12:33   |         |       |
| <b>1. Volkegemberg 1000m - gem 5% - max 12%</b>  |                          |                                       |       | 33,3  | 167,8   | 12:41   | 12:35   | 12:33 |
| ↑  | Rogier van Brakelstraat  | 33,3                                  | 167,8 | 12:41 | 12:35   | 12:33   |         |       |
| →  | Holleweg -700 m kasseien | 33,5                                  | 167,6 | 12:41 | 12:36   | 12:34   |         |       |
| ←  | Hauwaart(N8)             | 34,2                                  | 166,9 | 12:42 | 12:38   | 12:36   |         |       |
| Horebeke   | ↑                        | Heerweg (N8)                          | 36    | 165,1 | 12:45   | 12:41   | 12:37   |       |
| Zegelsem   | ↑                        | Oudenaardsestraat (N8)                | 38,3  | 162,8 | 12:49   | 12:44   | 12:42   |       |
| Brakel   | ↑                        | Kleibergstraat(N8)                    | 40,5  | 160,6 | 12:52   | 12:47   | 12:45   |       |
|  | ↑                        | Jagerstraat (N8)                      | 42,1  | 159   | 12:54   | 12:50   | 12:47   |       |
|  | ↑                        | Herreweg (N8)                         | 42,9  | 158,2 | 12:56   | 12:51   | 12:48   |       |
|  | ↑                        | N493                                  | 43,2  | 157,9 | 12:56   | 12:51   | 12:48   |       |
|  | ←                        | Hogezavel (N8c)                       | 43,6  | 157,5 | 12:55   | 12:52   | 12:48   |       |
|  | ↑                        | Rondweg (N8c)                         | 43,7  | 157,4 | 12:56   | 12:52   | 12:49   |       |
|  | ↑                        | Brusselsestraat (N8)                  | 45    | 156,1 | 12:58   | 12:54   | 12:51   |       |
| St Maria Oudenhove                               | ↑                        | Steenweg (N8)                         | 45,7  | 155,4 | 13:01   | 12:56   | 12:53   |       |
| St Maria Lierde                                  | ↑                        | Steenweg (N8)                         | 46,5  | 154,6 | 13:02   | 12:57   | 12:54   |       |
|  | ←                        | Eikenmolen                            | 47,6  | 153,5 | 13:04   | 13:01   | 12:58   |       |
| <b>2. Eikenmolen 350M - gem 5,9% - max 12,5%</b> |                          |                                       |       | 47,9  | 153,2   | 13:05   | 13:01   | 12:58 |
| →  | Caudenberg               | 47,9                                  | 153,2 | 13:05 | 13:01   | 12:58   |         |       |
| ↑  | Spende                   | 48,9                                  | 152,2 | 13:05 | 13:01   | 12:58   |         |       |
| →  | Langestraat              | 50,1                                  | 151   | 13:07 | 13:03   | 13:00   |         |       |
| ↑  | Dorpstraat               | 51,4                                  | 149,7 | 13:08 | 13:05   | 13:02   |         |       |
| ←  | Steenweg (N8)            | 52,5                                  | 148,6 | 13:10 | 13:07   | 13:04   |         |       |
| Ophasselt  | ↑                        | Bramhoek(N8)                          | 52,7  | 148,4 | 13:10   | 13:07   | 13:04   |       |
|  | ↑                        | dwarsen N42                           | 53,4  | 147,7 | 13:11   | 13:08   | 13:05   |       |
|  | ↑                        | Bramhoek(N8)                          | 53,4  | 147,7 | 13:11   | 13:08   | 13:05   |       |
|  | ↑                        | Leopoldlaan (N8)                      | 54,3  | 146,8 | 13:13   | 13:09   | 13:06   |       |
|  | ↑                        | Hasseltsestraat (N8)                  | 55,1  | 146   | 13:14   | 13:10   | 13:07   |       |
| Steenhuize-Wijnhuize                             | ↑                        | Hasseltsestraat (N8)                  | 56    | 145,1 | 13:15   | 13:11   | 13:08   |       |
| Smeerebbe-Vloerzegem                             | ↑                        | Brusselbaan(N8)                       | 57,1  | 144   | 13:15   | 13:11   | 13:09   |       |
| Voorde   | →                        | Geraardsbergsesteenweg (N460)         | 59    | 142,1 | 13:20   | 13:16   | 13:12   |       |
| Smeerebbe-Vloerzegem                             | ↑                        | Aalstsesteenweg (N460)                | 60,6  | 140,5 | 13:22   | 13:18   | 13:14   |       |
|  | →                        | Aalstsesteenweg (N460)                | 61,6  | 139,5 | 13:24   | 13:20   | 13:16   |       |
|  | ←                        | Moenebroekstraat                      | 64,1  | 137   | 13:28   | 13:23   | 13:19   |       |
|  |                          | <b>Passage à niveau (13u19/13u40)</b> | 65    | 136,1 | 13:29   | 13:24   | 13:20   |       |
| Schendelbeke                                     | ↑                        | Kerkborre                             | 65    | 136,1 | 13:29   | 13:24   | 13:20   |       |
|  | ↑                        | Brug over Dender                      | 65,4  | 135,7 | 13:29   | 13:24   | 13:21   |       |
|  | ↑                        | Kampstraat                            | 65,4  | 135,7 | 13:29   | 13:24   | 13:21   |       |
|  | ←                        | Botermelkstraat                       | 66,4  | 134,7 | 13:31   | 13:25   | 13:22   |       |














| STAD - GEMEENTE  |                             | KM +  | KM -  | 40 KM/H | 42 KM/H | 44 KM/H |
|--|-----------------------------|-------|-------|---------|---------|---------|
| Onkerzele  | → Onkerzelestraat           | 66,8  | 134,3 | 13:32   | 13:26   | 13:23   |
| <b>3. Onkerzele berg 2100m - gem 4% - max 20%</b>      |                             | 68,3  | 132,8 | 13:34   | 13:30   | 13:26   |
| Geraardsbergen   | → Zonnebloemstraat (N495)   | 68,5  | 132,6 | 13:34   | 13:30   | 13:26   |
|  | ↑ Zonnebloemstraat          | 69,4  | 131,7 | 13:35   | 13:32   | 13:27   |
|  | ← Astridlaan (N42)          | 70,2  | 130,9 | 13:37   | 13:33   | 13:28   |
|  | → Oudenaardsestraat ( N493) | 70,8  | 130,3 | 13:38   | 13:34   | 13:29   |
| Zarlarlinge  | ↑ Oudenaardsestraat ( N493) | 72,5  | 128,6 | 13:40   | 13:37   | 13:32   |
| <b>Begin bevoorrading/ravitaillement/food supplies</b> |                             | 72,5  | 128,6 | 13:40   | 13:37   | 13:32   |
| <b>Eind bevoorrading/ravitaillement/food supplies</b>  |                             | 74,4  | 126,7 | 13:43   | 13:39   | 13:34   |
| Parike   | ← Molenstraat               | 75,7  | 125,4 | 13:45   | 13:41   | 13:36   |
| Everbeek   | ↑ Priemstraat               | 76,1  | 125   | 13:45   | 13:41   | 13:36   |
|  | ↑ Steenberg                 | 76,9  | 124,2 | 13:47   | 13:42   | 13:37   |
|  | ↑ Muiterij                  | 77,5  | 123,6 | 13:47   | 13:43   | 13:38   |
|  | ← Maandagstraat             | 78    | 123,1 | 13:48   | 13:44   | 13:39   |
| <b>HENEGOUWEN/HAINAUT</b>                              |                             |       |       |         |         |         |
| Flobecq  | ↑ Motte                     | 79,5  | 121,6 | 13:51   | 13:46   | 13:41   |
|  | → Motte                     | 80,5  | 120,6 | 13:52   | 13:47   | 13:42   |
|  | ↑ Bois                      | 80,8  | 120,3 | 13:52   | 13:48   | 13:43   |
|  | ↑ Lumen                     | 81,8  | 119,3 | 13:54   | 13:49   | 13:44   |
| <b>4. La Houppe 1880m - gem 4,8% - max 10%</b>         |                             | 83,8  | 117,3 | 13:57   | 13:52   | 13:46   |
|  | ← Houppe (N48)              | 84,2  | 116,9 | 13:57   | 13:53   | 13:47   |
| Ellezelles   | ↑ Chaussée de Ninove (N48)  | 84,4  | 116,7 | 14:00   | 13:56   | 13:50   |
| <b>OOST - VLAANDEREN</b>                               |                             |       |       |         |         |         |
| Ronse  | ↑ Ninoofsesteenweg (N48)    | 85,6  | 115,5 | 14:01   | 13:58   | 13:52   |
|  | → Kanarieberg               | 88    | 113,1 | 14:03   | 13:59   | 13:53   |
| <b>5. Kanarieberg - 1000m - gem 7,7% - max 14%</b>     |                             | 89,3  | 111,8 | 14:05   | 14:01   | 13:55   |
|  | ← Boekzittingsdreef         | 89,3  | 111,8 | 14:05   | 14:01   | 13:55   |
|  | → Rijkswachtdreef           | 89,6  | 111,5 | 14:06   | 14:01   | 13:55   |
| Maarkedal  | ← Ommegangstraat (N425)     | 90,4  | 110,7 | 14:07   | 14:03   | 13:57   |
|  | ← Nitterveldstraat (N454)   | 90,8  | 110,3 | 14:08   | 14:04   | 13:58   |
| Ronse  | ↑ Savooistraat              | 91,3  | 109,8 | 14:09   | 14:05   | 13:59   |
|  | → Ninovestraat ( N48)       | 93,4  | 107,7 | 14:11   | 14:07   | 14:00   |
|  | → Bruul                     | 94,6  | 106,5 | 14:13   | 14:08   | 14:01   |
|  | ← Sint-Pietersnieuwstraat   | 94,7  | 106,4 | 14:14   | 14:09   | 14:02   |
|  | → Sint-Hermesstraat         | 95    | 106,1 | 14:14   | 14:09   | 14:02   |
|  | ↑ Watermolenstraat          | 95,1  | 106   | 14:14   | 14:09   | 14:02   |
|  | ↑ Kegelkaai                 | 95,2  | 105,9 | 14:15   | 14:10   | 14:03   |
|  | → Kruisstraat (N60b)        | 95,4  | 105,7 | 14:15   | 14:10   | 14:03   |
|  | → Broeke                    | 95,8  | 105,3 | 14:15   | 14:10   | 14:03   |
|  | ← Oudestraat                | 95,8  | 105,3 | 14:15   | 14:10   | 14:03   |
| <b>6. Kruisberg - 1800m - Gem 4,8% - Max 9%</b>        |                             | 96,7  | 104,4 | 14:16   | 14:12   | 14:05   |
|  | → Kruisstraat (N60)         | 96,7  | 104,4 | 14:16   | 14:12   | 14:05   |
|  | ← Zandstraat (N425)         | 97,3  | 103,8 | 14:17   | 14:13   | 14:06   |
| <b>7. Hotond - 2700m - gem 3,1% - Max 7,5 %</b>        |                             | 98,5  | 102,6 | 14:19   | 14:14   | 14:07   |
|  | ↑ Zandstraat (N425)         | 98,5  | 102,6 | 14:19   | 14:14   | 14:07   |
|  | ← Berchemsesteeweg (N36)    | 99,8  | 101,3 | 14:21   | 14:16   | 14:08   |
|  | → Rozenaaksesteenweg        | 101,7 | 99,4  | 14:23   | 14:18   | 14:11   |

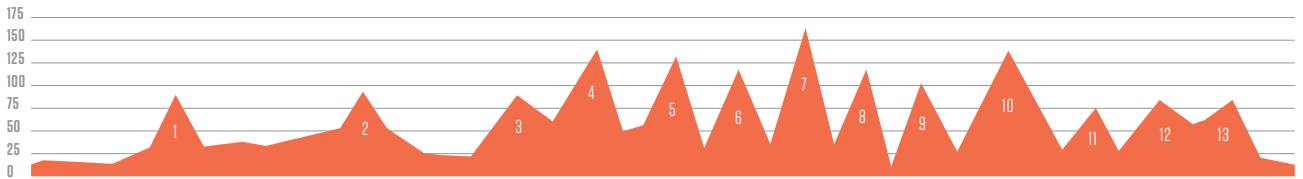
| STAD - GEMEENTE  |       |                                |   |   | KM +  | KM -  | 40 KM/H | 42 KM/H | 44 KM/H |       |
|--|-------|--------------------------------|---|---|---|-------|---------|---------|---------|-------|
| <b>HENEGOUWEN</b>                                      |       |                                |   |   |   |       |         |         |         |       |
| Russeignies  | ↑     | Chaussée de Renaix             |    | 103,1   | 98  | 14:25 | 14:20   | 14:13   |         |       |
|  | →     | Place de Russeignies           |   | 104,4   | 96,7  | 14:27 | 14:22   | 14:15   |         |       |
|  | →     | Rue Labroye                    |   | 104,5   | 96,6  | 14:27 | 14:22   | 14:15   |         |       |
|  | ↑     | Rue du Trieu                   |   | 105   | 96,1  | 14:28 | 14:23   | 14:16   |         |       |
| <b>8. Cote du Trieu - 1260m - gem 7% - max 13%</b>     |       |                                |   |   |    | 106,7 | 94,4    | 14:31   | 14:25   | 14:18 |
| <b>OOST - VLAANDEREN</b>                               |       |                                |   |   |   |       |         |         |         |       |
| Kluisbergen  | →     | Drogenbroodstraat              |   | 106,8   | 94,3  | 14:31 | 14:25   | 14:18   |         |       |
|  | →     | Ronde van Vlaanderenstraat     |   | 107   | 94,1  | 14:32 | 14:25   | 14:18   |         |       |
|  | ↑     | dwarsen Ronsebaan (N3)         |   | 108   | 93,1  | 14:33 | 14:26   | 14:19   |         |       |
|  | ↑     | Lamontstraat                   |   | 108   | 93,1  | 14:33 | 14:26   | 14:19   |         |       |
|  | ←     | Ter Boekerstraat               |   | 108,9   | 92,2  | 14:34 | 14:27   | 14:21   |         |       |
|  | ←     | Dalstraat                      |   | 110,9   | 90,2  | 14:37 | 14:30   | 14:23   |         |       |
|  | ←     | Driesstraat                    |   | 111,2   | 89,9  | 14:37 | 14:30   | 14:24   |         |       |
|  | ↑     | Bruggestraat                   |   | 112,9   | 88,2  | 14:40 | 14:33   | 14:26   |         |       |
|  | ←     | Broektestraat                  |   | 113,9   | 87,2  | 14:41 | 14:34   | 14:27   |         |       |
|  | ↑     | Schilderstraat (tot einde)     |   | 115,5   | 85,6  | 14:44 | 14:37   | 14:29   |         |       |
| <b>9. Oude Kwaremont - 2200m - gem 4% - max 11,6 %</b> |       |                                |   |   |    | 116,5 | 84,6    | 14:46   | 14:38   | 14:31 |
|  | →     | Ronsebaan (N36)                |   | 116,5   | 84,6  | 14:46 | 14:38   | 14:31   |         |       |
|  | ←     | Kieverstraat                   |   | 118,6   | 82,5  | 14:48 | 14:41   | 14:33   |         |       |
|  | →     | Hoogweg                        |   | 119,6   | 81,5  | 14:50 | 14:42   | 14:35   |         |       |
|  | ←     | T-kruispunt- Li Hoogweg volgen |   | 119,1   | 82  | 14:51 | 14:44   | 14:36   |         |       |
|  | ↑     | Hoogweg                        |   | 120,6   | 80,5  | 14:52 | 14:45   | 14:37   |         |       |
|  | ←     | Hoogweg                        |   | 121,6   | 79,5  | 14:53 | 14:45   | 14:37   |         |       |
|  | →     | Hoogweg                        |   | 121,7   | 79,4  | 14:53 | 14:45   | 14:37   |         |       |
|  | Ruien | ↑                              | Buissestraat  |  | 122,1   | 79    | 14:55   | 14:46   | 14:38   |       |
| →  |       | Bergstraat                     |   | 122,7   | 78,4  | 14:56 | 14:47   | 14:39   |         |       |
| <b>10. Kluisberg - 1100m - gem 6% - Max 11%</b>        |       |                                |   |   |  | 123,3 | 77,8    | 14:57   | 14:48   | 14:40 |
|  | →     | Bergstraat                     |   | 123,3   | 77,8  | 14:57 | 14:48   | 14:40   |         |       |
| <b>HENEGOUWEN</b>                                      |       |                                |   |   |   |       |         |         |         |       |
| Mont-de-l'Enclus                                       | ←     | Enclus du Haut                 |   | 123,4   | 77,7  | 14:57 | 14:48   | 14:40   |         |       |
|  | ←     | Rue de la Montagne             |   | 124,1   | 77  | 14:58 | 14:49   | 14:41   |         |       |
|  | →     | Rue des Résistants             |   | 124,3   | 76,8  | 14:58 | 14:49   | 14:41   |         |       |
| Orroir   | →     | Chaussée de la libération      |  | 124,7   | 76,4  | 14:59 | 14:50   | 14:42   |         |       |
|  | →     | Rue Deflière                   |   | 126,1   | 75  | 15:00 | 14:52   | 14:44   |         |       |
| <b>OOST - VLAANDEREN</b>                               |       |                                |   |   |   |       |         |         |         |       |
| Ruien  | ↑     | Grote Herreweg                 |  | 126,8   | 74,3  | 15:02 | 14:53   | 14:45   |         |       |
|  | ←     | Kapellestraat                  |   | 128,1   | 73  | 15:04 | 14:54   | 14:46   |         |       |
|  | ←     | Avelgemstraat                  |   | 128,7   | 72,4  | 15:05 | 14:55   | 14:47   |         |       |
|  | →     | Ruggestraat                    |   | 129,1   | 72  | 15:05 | 14:56   | 14:47   |         |       |
|  |       | Brug over Schelde              |  | 129,1   | 72  | 15:05 | 14:56   | 14:47   |         |       |
| <b>WEST-VLAANDEREN</b>                                 |       |                                |   |   |   |       |         |         |         |       |
| Avelgem  | ↑     | Ruggestraat                    |   | 129,2   | 71,9  | 15:06 | 14:56   | 14:48   |         |       |
|  | →     | Oudenaardsesteenweg (N8)       |  | 130,3   | 70,8  | 15:07 | 14:58   | 14:49   |         |       |
| Kerkhove   | ↑     | Oudenaardsesteenweg (N8)       |   | 132,2   | 68,9  | 15:10 | 15:00   | 14:52   |         |       |
|  | ↑     | Oudenaardsesteenweg (N453)     |  | 133,5   | 67,6  | 15:12 | 15:02   | 14:53   |         |       |
|  | ←     | Varent (2000m kasseien)        |   | 134,5   | 66,6  | 15:14 | 15:04   | 14:55   |         |       |

| STAD - GEMEENTE  |  | KM +  | KM -  | 40 KM/H | 42 KM/H | 44 KM/H |       |
|--|--|---|---|---------|---------|---------|-------|
| Kaster   | ↑ Varentstraat   | 135,1   | 66  | 15:14   | 15:04   | 14:56   |       |
|  | ↑ Tiegemstraat (N36)                                   | 136,5   | 64,6  | 15:16   | 15:07   | 14:58   |       |
| Tiegem   | ↑ Oostdorp (N36)                                       | 137   | 64,1  | 15:17   | 15:07   | 14:59   |       |
|  | → Kapellestraat (N494)                                 | 137,9   | 63,2  | 15:19   | 15:09   | 15:00   |       |
|  | ↑ Tiegemberg (N494)                                    | 139   | 62,1  | 15:20   | 15:10   | 15:01   |       |
|  | <b>11. Tiegemberg-Vossenhol - 750m gem 5% - max 9%</b> |   |  | 139,5   | 61,6    | 15:21   | 15:11 |
|  | ↑ Tiegemberg (N494)                                    | 139,5   | 61,6  | 15:21   | 15:11   | 15:02   |       |
| Anzegem  | ↑ Berglaan (N494)                                      | 140,6   | 60,5  | 15:23   | 15:12   | 15:04   |       |
|  | ↑ Dorpsplein (N382)                                    | 141,5   | 59,6  | 15:24   | 15:14   | 15:06   |       |
|  | → Statiestraat (N382)                                  |    | 14,7  | 186,4   | 15:24   | 15:14   | 15:06 |
|  | ← Holstraat  | 142,8   | 58,3  | 15:26   | 15:15   | 15:07   |       |
|  | <b>12. Holstraat - 1000m gem 5,2% - max 12%</b>        |   |  | 143,8   | 57,3    | 15:28   | 15:17 |
|  | ↑ Greepstraat  | 143,8   | 57,3  | 15:28   | 15:17   | 15:08   |       |
| <b>OOST - VLAANDEREN</b>   |  |   |   |         |         |         |       |
| Wortegem-Petegem   | ↑ Bosstraat  | 144,1   | 57  | 15:28   | 15:17   | 15:08   |       |
|  | ← Zonnestraat  |    | 145,8   | 55,3    | 15:31   | 15:20   | 15:11 |
|  | → Oudenaardseweg (N494)                                | 146,8   | 54,3  | 15:32   | 15:21   | 15:12   |       |
|  | ← Kruishoutemseweg (N494)                              | 147,2   | 53,9  | 15:33   | 15:22   | 15:13   |       |
| Nokere   | ↑ Anzegemsesteenweg (N494)                             | 149,5   | 51,6  | 15:36   | 15:25   | 15:16   |       |
|  | ← Nokeredorpstraat                                     | 150,2   | 50,9  | 15:37   | 15:26   | 15:17   |       |
| <b>13. Nokereberg - 350m gem 5,7% - max 7%</b>   |  |    | 151,4   | 49,7    | 15:39   | 15:28   | 15:18 |
|  | ← Waregemsestraat                                      | 151,4   | 49,7  | 15:39   | 15:28   | 15:18   |       |
| <b>WEST - VLAANDEREN</b>   |  |   |   |         |         |         |       |
| Waregem  | ↑ Nokerseweg   | 154,4   | 46,7  | 15:43   | 15:32   | 15:22   |       |
|  | Brug over E17  |   | 154,4   | 46,7    | 15:43   | 15:32   | 15:22 |
|  | ← Bessemstraat   | 154,9   | 46,2  | 15:43   | 15:32   | 15:22   |       |
|  | ↑ Bessemstraat   |  | 155,2   | 45,9    | 15:44   | 15:33   | 15:22 |
|  | ↑ Brouwerijstraat                                      | 156   | 45,1  | 15:45   | 15:34   | 15:23   |       |
|  | ↑ Dwarsen N357   |  | 156,8   | 44,3    | 15:46   | 15:35   | 15:24 |
|  | ↑ Vredestraat  | 156,8   | 44,3  | 15:46   | 15:35   | 15:25   |       |
|  | → Expresweg ( N382)                                    |  | 157,4   | 43,7    | 15:49   | 15:37   | 15:27 |
|  | ← Desselgemseweg                                       | 158,6   | 42,5  | 15:50   | 15:38   | 15:28   |       |
|  | Desselgem  | ↑ Waregemstraat   | 161,1   | 40      | 15:53   | 15:42   | 15:32 |
| ← Gentseweg (N43)  |  | 162,5   | 38,6  | 15:56   | 15:44   | 15:34   |       |
| Harelbeke  | ↑ Gentsesteenweg (N43)                                 | 165,2   | 35,9  | 16:00   | 15:47   | 15:37   |       |
|  | → Ringlaan (N36)                                       | 165,7   | 35,4  | 16:00   | 15:48   | 15:38   |       |
|  | ← Bavikhoofsestraat                                    |  | 166,9   | 34,2    | 16:02   | 15:50   | 15:40 |
|  | → Rijksweg (N36d)                                      |  | 167,7   | 33,4    | 16:03   | 15:51   | 15:40 |
| Kuurne   | ↑ Rijksweg (N36d)                                      | 168,3   | 32,8  | 16:05   | 15:53   | 15:42   |       |
| <b>GROENE ZONE - ZONE DE DÉCHETS</b>   |  |   |   |         |         |         |       |
|  | ← Brugsesteenweg (N50)                                 |  | 170   | 31,1    | 16:07   | 15:54   | 15:44 |
| <b>AANKOMSTLIJN - LIGNE D' ARRIVEE (+ 2 plaatselijke ronden van 15,3 km)</b>                                 |  | 170,7   | 30,4  | 16:08   | 15:56   | 15:45   |       |
| <b>PLASTIBAC TROPHEE</b>  |  |   |   |         |         |         |       |
|  | ↑ Brugsesteenweg (N50)                                 | 170,7   | 30,4  | 16:08   | 15:56   | 15:45   |       |
|  | ↑ Dwarsen R8   | 172,9   | 28,2  | 16:12   | 15:59   | 15:48   |       |
| Kortrijk   | ↑ Brugsesteenweg (N50)                                 | 173   | 28,1  | 16:12   | 15:59   | 15:48   |       |
|  | → Brugsestraat (R36)                                   |  | 174   | 27,1    | 16:13   | 16:00   | 15:49 |

| STAD - GEMEENTE  |                            | KM +  | KM - | 40 KM/H | 42 KM/H | 44 KM/H |
|--|----------------------------|---|------|---------|---------|---------|
|  | ← Overleiestraat           | 174,4   | 26,7 | 16:13   | 16:01   | 15:50   |
|  | ↑ Budabrug                 | 174,7   | 26,4 | 16:13   | 16:01   | 15:50   |
|  | ↑ Budastraat               | 174,7   | 26,4 | 16:13   | 16:01   | 15:50   |
|  | ↑ Brug over Ieie           | 174,9   | 26,2 | 16:14   | 16:02   | 15:51   |
|  | ↑ Leiestraat               | 174,9   | 26,2 | 16:14   | 16:02   | 15:51   |
|  | ↑ Grote Markt              | 175,1   | 26   | 16:14   | 16:02   | 15:51   |
|  | ↑ Doorniksestraat          | 175,3   | 25,8 | 16:15   | 16:03   | 15:52   |
|  | ↑ Tunnel onder spoorweg    | 175,6   | 25,5 | 16:15   | 16:03   | 15:52   |
|  | ← Wandelweg                |  175,7   | 25,4 | 16:15   | 16:03   | 15:53   |
|  | ← Zvevegemsestraat         |  175,9   | 25,2 | 16:15   | 16:03   | 15:53   |
|  | → Veemarkt                 | 176,2   | 24,9 | 16:16   | 16:04   | 15:54   |
|  | ← Twaalfapostelenstraat    | 176,2   | 24,9 | 16:16   | 16:04   | 15:54   |
|  | ↑ Romeinselaan             | 176,4   | 24,7 | 16:16   | 16:04   | 15:54   |
|  | ↑ Plein                    |  176,6   | 24,5 | 16:16   | 16:04   | 15:54   |
|  | ↑ Gentsestraat             | 176,7   | 24,4 | 16:16   | 16:04   | 15:54   |
|  | → Gentsesteenweg (N43)     | 176,8   | 24,3 | 16:17   | 16:05   | 15:55   |
|  | ↑ Dwarsen R8               | 178   | 23,1 | 16:19   | 16:07   | 15:56   |
| Harelbeke  | ↑ Kortrijksesteenweg (N43) | 178   | 23,1 | 16:19   | 16:07   | 15:56   |
|  | ← Vlasstraat               | 179,6   | 21,5 | 16:21   | 16:09   | 15:58   |
|  | ↑ Nieuwe brug              | 179,7   | 21,4 | 16:21   | 16:09   | 15:58   |
| Kuurne   | ↑ Harelbekestraat          | 179,7   | 21,4 | 16:21   | 16:09   | 15:58   |
|  | ← Harelbekestraat          |  179,9   | 21,2 | 16:21   | 16:09   | 15:59   |
|  | ↑ Lt-Gen.Gérardstraat      | 180,7   | 20,4 | 16:22   | 16:10   | 16:00   |
|  | ↑ Marktplein               | 180,8   | 20,3 | 16:22   | 16:10   | 16:00   |
|  | ↑ Kerkstraat               | 181   | 20,1 | 16:23   | 16:11   | 16:01   |
|  | → Bavikhoofsestraat        | 181,4   | 19,7 | 16:23   | 16:11   | 16:01   |
|  | ↑ Bavikhoofsestraat        |  182   | 19,1 | 16:24   | 16:12   | 16:01   |
| Harelbeke  | ↑ Molenstraat              | 182,3   | 18,8 | 16:25   | 16:13   | 16:02   |
|  | ← Rijksweg (N36d)          |  182,7 | 18,4 | 16:25   | 16:13   | 16:02   |
| Kuurne   | ↑ Rijksweg (N36d)          | 183,5   | 17,6 | 16:27   | 16:14   | 16:03   |
| <b>GROENE ZONE - ZONE DE DÉCHETS</b>                                     |                            |   |      |         |         |         |
|  | ← Brugsesteenweg (N50)     | 185,1   | 16   | 16:29   | 16:16   | 16:05   |
| <b>Einde 1° lokale ronde - fin du 1° tour local</b>                      |                            | 185,8   | 15,3 | 16:31   | 16:18   | 16:06   |
| <b>Einde 2° lokale ronde - fin du 2° tour local - AANKOMST - ARRIVEE</b> |                            | 201,1   | 0,00 | 16:54   | 16:40   | 16:26   |

afleiding volgwegens - déviation des voitures suiveuses : op/ à 1,2 km van de aankomstlijn - de la ligne d'arrivée : links -à gauche

| Legende   |                         |   |                                  |   |                                       |
|---|-------------------------|---|----------------------------------|---|---------------------------------------|
|  | Rondpunt - rond point   |  | Helling - côte                   |  | Scherpe bocht naar rechts             |
|  | Links - à gauche        |  | Vluchtheuvel-ilot directionnel   |  | Wegversmalling-route se rétrécit      |
|  | Rechts - à droite       |  | Doortocht trein-passage à niveau |  | Verkeerslichten - feux de circulation |
|  | Recht door - tout droit |  | Asverschuiving                   |  | Brug - pont                           |
|   |                         |   |                                  |  | Tunnel - tunnel                       |



**1 VOLKEGEBERG (NIEUW!)**

|                               |            |
|-------------------------------|------------|
| gemeente                      | Oudenaarde |
| lengte                        | 1000 m     |
| hoogte start                  | 38 m       |
| hoogte top                    | 84 m       |
| hoogteverschil                | 54 m       |
| gemiddeld stijgingspercentage | 5 %        |
| maximum stijgingspercentage   | 12 %       |

**2 EIKENMOLEN (NIEUW!)**

|                               |        |
|-------------------------------|--------|
| gemeente                      | Lierde |
| lengte                        | 350 m  |
| hoogte start                  | 55 m   |
| hoogte top                    | 91 m   |
| hoogteverschil                | 36 m   |
| gemiddeld stijgingspercentage | 5,9 %  |
| maximum stijgingspercentage   | 12,5 % |

**3 ONKERZELE BERG**

|                               |           |
|-------------------------------|-----------|
| gemeente                      | Onkerzele |
| lengte                        | 2100 m    |
| hoogte start                  | 22 m      |
| hoogte top                    | 90 m      |
| hoogteverschil                | 68 m      |
| gemiddeld stijgingspercentage | 3 %       |
| maximum stijgingspercentage   | 7,5 %     |

**4 LA HOUPPE**

|                               |         |
|-------------------------------|---------|
| gemeente                      | Flobecq |
| lengte                        | 1880 m  |
| hoogte start                  | 61 m    |
| hoogte top                    | 141 m   |
| hoogteverschil                | 80 m    |
| gemiddeld stijgingspercentage | 4,8 %   |
| maximum stijgingspercentage   | 10 %    |

**5 KANARIEBERG**

|                               |        |
|-------------------------------|--------|
| gemeente                      | Ronse  |
| lengte                        | 1000 m |
| hoogte start                  | 54 m   |
| hoogte top                    | 131 m  |
| hoogteverschil                | 77 m   |
| gemiddeld stijgingspercentage | 7,7 %  |
| maximum stijgingspercentage   | 14 %   |

**6 KRUISBERG**

|                               |        |
|-------------------------------|--------|
| gemeente                      | Ronse  |
| lengte                        | 1875 m |
| hoogte start                  | 32 m   |
| hoogte top                    | 122 m  |
| hoogteverschil                | 90 m   |
| gemiddeld stijgingspercentage | 4,8 %  |
| maximum stijgingspercentage   | 9 %    |

**7 HOTOND**

|                               |             |
|-------------------------------|-------------|
| gemeente                      | Kluisbergen |
| lengte                        | 2700 m      |
| hoogte start                  | 34 m        |
| hoogte top                    | 162 m       |
| hoogteverschil                | 128 m       |
| gemiddeld stijgingspercentage | 3,1 %       |
| maximum stijgingspercentage   | 7,5 %       |

**8 COTE DU TRIEU**

|                               |                  |
|-------------------------------|------------------|
| gemeente                      | Mont de l'Enclus |
| lengte                        | 1260 m           |
| hoogte start                  | 35 m             |
| hoogte top                    | 123 m            |
| hoogteverschil                | 88 m             |
| gemiddeld stijgingspercentage | 7 %              |
| maximum stijgingspercentage   | 13 %             |

**9 OUDE KWAREMONT**

|                               |           |
|-------------------------------|-----------|
| gemeente                      | Kwaremont |
| lengte                        | 2200 m    |
| hoogte start                  | 13 m      |
| hoogte top                    | 102 m     |
| hoogteverschil                | 89 m      |
| gemiddeld stijgingspercentage | 4 %       |
| maximum stijgingspercentage   | 11,6 %    |

**10 KLUISBERG**

|                               |             |
|-------------------------------|-------------|
| gemeente                      | Kluisbergen |
| lengte                        | 1100 m      |
| hoogte start                  | 27 m        |
| hoogte top                    | 140 m       |
| hoogteverschil                | 113 m       |
| gemiddeld stijgingspercentage | 6,3 %       |
| maximum stijgingspercentage   | 11 %        |

**11 TIEGEMBERG**

|                               |                  |
|-------------------------------|------------------|
| gemeente                      | Anzegem (Tiegem) |
| lengte                        | 750 m            |
| hoogte start                  | 36 m             |
| hoogte top                    | 78 m             |
| hoogteverschil                | 42 m             |
| gemiddeld stijgingspercentage | 5 %              |
| maximum stijgingspercentage   | 9 %              |

**12 HOLSTRAAT**

|                               |         |
|-------------------------------|---------|
| gemeente                      | Anzegem |
| lengte                        | 1000 m  |
| hoogte start                  | 30 m    |
| hoogte top                    | 82 m    |
| hoogteverschil                | 52 m    |
| gemiddeld stijgingspercentage | 5,2 %   |
| maximum stijgingspercentage   | 12 %    |

**13 NOKEREBERG**

|                               |        |
|-------------------------------|--------|
| gemeente                      | Nokere |
| lengte                        | 350 m  |
| hoogte start                  | 62 m   |
| hoogte top                    | 82 m   |
| hoogteverschil                | 20 m   |
| gemiddeld stijgingspercentage | 5,7 %  |
| maximum stijgingspercentage   | 7 %    |