





















Wegwijzer - Itinéraire

	km +	km -	38 km/h	40 km/h	42 km/h
West-Vlaanderen					
Ieper					
Boezinge					
 Officieuze Start ↑ Diksmuidseweg (N369A), ← Ravestraat	-0.6		10:55	10:55	10:55
 Officiële Start ↑ Ravestraat	0.0	145.0	11:00	11:00	11:00
 ↑ Ravestraat, ← Steenstraat	0.0	145.0	11:00	11:00	11:00
Zuidschote					
← Steenstraat	1.8	143.2	11:03	11:03	11:03
Elverdinge					
 ↑ Steenstraat, ← Boezingestraat	3.2	141.8	11:05	11:05	11:05
 ↑ Steenstraat, ← Boezingestraat	5.3	139.7	11:08	11:08	11:08
 ↑ Boezingestraat	6.4	138.6	11:10	11:10	11:09
Boezinge					
→ Reningestraat, ← Kapellestraat, → Kapellestraat, ← Diksmuidseweg (N369A)	7.1	137.9	11:11	11:11	11:10
 ↑ Diksmuidseweg (N369A)	10.3	134.7	11:16	11:15	11:15
 ↑ Diksmuidseweg (N369A), ← Ravestraat	11.3	133.7	11:18	11:17	11:16
 ↑ Ravestraat, ← Steenstraat	12.0	133.0	11:19	11:18	11:17
Zuidschote					
← Steenstraat	13.7	131.3	11:22	11:21	11:20
Elverdinge					
↑ Steenstraat	15.2	129.8	11:24	11:23	11:22
 ↑ Steenstraat, ← Boezingestraat	17.3	127.7	11:27	11:26	11:25
 ↑ Boezingestraat	18.4	126.6	11:29	11:28	11:26
Boezinge					
→ Reningestraat, ← Kapellestraat, → Kapellestraat, ← Diksmuidseweg (N369A)	19.0	126.0	11:30	11:29	11:27
 ↑ Diksmuidseweg (N369A)	22.2	122.8	11:35	11:33	11:32
 ↑ Diksmuidseweg (N369A), ← Ravestraat	23.2	121.8	11:37	11:35	11:33
 ↑ Ravestraat, ← Steenstraat	12.0	133.0	11:19	11:18	11:17
Zuidschote					
← Steenstraat	13.7	131.3	11:22	11:21	11:20
Elverdinge					
↑ Steenstraat	15.2	129.8	11:24	11:23	11:22
 ↑ Steenstraat, ← Boezingestraat	29.2	115.8	11:46	11:44	11:42
 ↑ Boezingestraat	30.3	114.7	11:48	11:45	11:43
Boezinge					
→ Reningestraat, ← Kapellestraat, → Kapellestraat, ← Diksmuidseweg (N369A)	31.0	114.0	11:49	11:46	11:44
 ↑ Diksmuidseweg (N369A)	34.2	110.8	11:54	11:51	11:49
 ↑ Diksmuidseweg (N369A), ← Ravestraat	35.1	109.9	11:55	11:53	11:50
 ↑ Ravestraat, ← Steenstraat	23.9	121.1	11:38	11:36	11:34
Zuidschote					
← Steenstraat	25.7	119.3	11:40	11:38	11:37
Elverdinge					
↑ Steenstraat	27.1	117.9	11:43	11:41	11:39
 ↑ Steenstraat, ← Boezingestraat	41.1	103.9	12:05	12:02	11:59

Wegwijzer - Itinéraire

	km +	km -	38 km/h	40 km/h	42 km/h
Boezingestraat	42.2	102.8	12:07	12:03	12:00
Boezinge	42.9	102.1	12:08	12:04	12:01
Reningestraat, Kapellestraat, Kapellestraat, Diksmuidseweg (N369A)					
Diksmuidseweg (N369A)	46.1	98.9	12:13	12:09	12:06
Diksmuidseweg (N369A)	47.1	97.9	12:14	12:11	12:07
Diksmuidseweg (N369A), Randweg (N369), Diksmuidseweg (N369)	47.7	97.3	12:15	12:12	12:08
Ieper					
Diksmuidseweg (N369), Diksmuidseweg (N379), Polenlaan (N379), Brugseweg (N379), Kalfvaart (N379), Basculestraat, Frenchlaan, Menensestraat (N8), Grote Markt, Rijselstraat (N336), Oudstrijderslaan (N37B), Dikkebusseweg (N375), 69/84	52.7	92.3	12:23	12:19	12:15
Dikkebusseweg (N375)	59.3	85.7	12:34	12:29	12:25
Vlamertinge					
Dikkebusseweg (N375)					
Dikkebus					
Dikkebusseweg (N375)	61.7	83.3	12:37	12:33	12:28
Dikkebusseweg (N375)	63.1	81.9	12:40	12:35	12:30
Heuveland					
Dikkebusseweg (N375), Reningelststraat (N304)	65.7	79.3	12:44	12:38	12:34
Reningelststraat (N304)	66.1	78.9	12:44	12:39	12:34
Kemmel					
Reningelststraat (N304)	66.7	78.3	12:45	12:40	12:35
Hillie x: De Pingelaar	67.1	77.9	12:46	12:41	12:36
Reningelststraat (N304)					
Reningelststraat (N304) Polenlaan Polenlaan Renners: Marktplein Volgers: Lokerstraat, Montebergstraat (terug op parcours) Dries	67.8	77.2	12:47	12:42	12:37
Bergstraat, Kemmelbergweg	69.0	76.0	12:49	12:44	12:39
Helling / Côte 1: Kemmelberg	70.0	75.0	12:51	12:45	12:40
Klokhofweg Gevaarlijke bocht Kleine Kemmelstraat, Kemmelbergweg, Montebergstraat, Godtschalckstraat, Koenraadstraat, Lettingstraat					
Helling / Côte 2: Monteberg	74.0	71.0	12:57	12:51	12:46
Lettingstraat, Gremmerslinde, Kemmelstraat (N331)					
Wulvergem					
Kemmelstraat (N331), Hooghofstraat	76.3	68.7	13:00	12:54	12:49
Hooghofstraat, Nieuwkerkestraat (N314)	78.9	66.1	13:05	12:58	12:53
Nieuwkerkestraat (N314)	79.1	65.9	13:05	12:59	12:53
Nieuwkerke					
Nieuwkerkestraat (N314)					
Nieuwkerkestraat (N314), Markt (N331), Seulestraat (N331), Dranouterstraat (N322)	81.1	63.9	13:08	13:02	12:56
Dranouterstraat (N322)	82.2	62.8	13:10	13:03	12:57
Dranouter					
Dranouterstraat (N322)	83.2	61.8	13:11	13:05	12:59
Hillie x: Ma Campagne	83.6	61.4	13:12	13:05	12:59
Dranouterstraat (N322)					
Dranouterstraat (N322), Dikkebussestraat (N322)	85.1	59.9	13:14	13:08	13:02

Wegwijzer - Itinéraire

	km +	km -	38 km/h	40 km/h	42 km/h
Loker ↑ Dikkebussestraat (N322)	86.0	59.0	13:16	13:09	13:03
↑ Dikkebussestraat (N322), ↑ Dikkebussestraat (N375) ⚠ ↓ Gildestraat	87.1	57.9	13:18	13:11	13:04
↑ Gildestraat	87.7	57.3	13:19	13:12	13:05
Westouter ↑ Gildestraat, ↻ Schomminkelstraat, ↻ Rodebergstraat (N372), ↻ Kleine Bergstraat, ↻ Bellestraat (N398), ↻ Woestenhofstraat, ↻ Schomminkelstraat, ↻ Rodebergstraat (N372), ↻ Lijstermolendreef					
Helling / Côte 3: Baneberg ↻ Rodebergstraat (N372) ⚠ ↓ Dikkebussestraat (N375) ⚠ ⚠	91.9	53.1	13:25	13:18	13:11
↻ ↑ Dikkebussestraat (N375)	93.5	51.5	13:28	13:20	13:14
De Klijte ↑ Dikkebussestraat (N375) ⚠ ⚠ ⚠ ↻ ↻ Reningelstraat (N304)	95.3	49.7	13:30	13:23	13:16
↑ Reningelstraat (N304)	95.9	49.1	13:31	13:24	13:17
Kemmel ↑ Reningelstraat (N304)	96.5	48.5	13:32	13:25	13:18
Hillie x: De Pingelaar ↑ Reningelstraat (N304)	97.0	48.0	13:33	13:25	13:19
↑ Reningelstraat (N304) ⚠ ⚠ ⚠ ↻ ↻ Polenlaan ↻ ↻ Polenlaan Renners: ↻ Marktplein Volgers: ↻ Lokerstraat, ↑ Montebergstraat (terug op parcours) ↑ Dries	97.7	47.3	13:34	13:27	13:20
↑ Bergstraat, ↻ Kemmelbergweg	98.9	46.1	13:36	13:28	13:21
Helling / Côte 4: Kemmelberg ↻ Klokhofweg ⚠ Gevaarlijke bocht ↻ ↻ Kleine Kemmelstraat, ↻ Kemmelbergweg, ↻ Montebergstraat, ↻ Godtschalckstraat, ↻ Koenraadstraat, ↻ Lettingstraat	99.9	45.1	13:38	13:30	13:23
Helling / Côte 5: Monteborg ↑ Lettingstraat, ↻ Gremmerslinde, ⚠ ↓ Kemmelstraat (N331)	103.9	41.1	13:44	13:36	13:28
↑ Kemmelstraat (N331) ⚠ ↻ ↻ ↑ Kemmelstraat (N331)	106.4	38.6	13:48	13:40	13:32
↑ Kemmelstraat (N331), ↻ Vierstraat, ↻ Voormezelestraat	107.0	38.0	13:49	13:41	13:33
Ieper Voormezele ↑ Wijschaatsestraat	112.5	32.5	13:58	13:49	13:41
↑ Wijschaatsestraat, ↻ Voormezeledorp, ↻ ↻ Sint-Elooisweg	113.4	31.6	13:59	13:50	13:42
↑ Sint-Elooisweg, ↻ ↻ Rijselseweg (N366), ↻ Vaartstraat	114.3	30.7	14:00	13:51	13:43
Zillebeke ↑ Vaartstraat, ↻ Komenseweg, ↻ Zwarteleenstraat, ⚠ ↻ Wervikstraat	116.5	28.5	14:04	13:55	13:46
↑ Werviksestraat, ↻ Zandvoordestraat	120.3	24.7	14:10	14:00	13:52
↑ Zandvoordestraat, ↻ Schachtweidestraat	121.1	23.9	14:11	14:02	13:53
↑ Schachtweidestraat, ↻ Maalstedestraat	123.4	21.6	14:15	14:05	13:56
↑ Maalstedestraat	123.9	21.1	14:16	14:06	13:57
Ieper ↑ Maalstedestraat, ↻ ↻ Meenseweg (N8)	124.5	20.5	14:17	14:07	13:58
Zillebeke ↑ Meenseweg (N8) ⚠	125.3	19.7	14:18	14:08	13:59
Zonnebeke ↑ Menenstraat (N8)	127.4	17.6	14:21	14:11	14:02

Wegwijzer - Itinéraire

	km +	km -	38 km/h	40 km/h	42 km/h
Geluvelde	129.0	16.0	14:24	14:14	14:04
↑ Menenstraat (N8)					
↓ ↑ Menenstraat (N8) ↓ ↓	129.9	15.1	14:25	14:15	14:06
↓ ↑ Menenstraat (N8) ↓ ↓ ↑ ↑ Menenstraat (N8)	131.0	14.0	14:27	14:16	14:07
Wervik	132.6	12.4	14:29	14:19	14:09
↑ Grote Ieperbaan (N8), ↑ Ieperstraat (N8)					
Geluwe	134.1	10.9	14:32	14:21	14:12
↑ Ieperstraat (N8)					
↓ ↑ Ieperstraat (N8), ↓ ↑ Sint Denijsplaats, ↑ Vrouwstraat, ↑ Menenstraat (N8)	136.2	8.8	14:35	14:24	14:15
↓ ↑ Menenstraat (N8), ↓ ↑ Menenstraat (N8) ↓	137.6	7.4	14:37	14:26	14:17
Menen	138.5	6.5	14:39	14:28	14:18
↑ Ieperstraat (N8) ↓ ↓					
↓ ↑ Ieperstraat (N8) ↓ ↑ △ 69/34, △ ↓ ↑ Ieperstraat (N8), → Serruysstraat, ↑ Grote Markt - ↑ Kortrijkstraat (N8), ↓ ↑ Kortrijkstraat (N8), ↓ Kortrijkstraat (N8)	138.8	6.2	14:39	14:28	14:18
↓ ↑ Kortrijkstraat (N8), ↓ ↑ Kortrijkstraat (N8), ↓ ↑ Kortrijkstraat (N8)	141.5	3.5	14:43	14:32	14:22
Wevelgem	142.3	2.7	14:45	14:33	14:23
↑ Menenstraat (N8) ↓ ↓ ↓ ↓ ↓ ↑ Vanackerestraat					
Aankomst	145.0	0.0	14:49	14:37	14:27