












PROVINCIE / PROVINCE GEMEENTE / COMMUNE STAD/VILLE	Omschrijving/Description	OPGELET/ ATTENTION	km +	km -	44km/h	40km/h	Info
PROVINCIE OOST-VLAANDEREN							
LOCHRISTI	OFFICIEUSE START/DÉPART FICTIF: Dorp-Oost		0	4,2	11:15	11:15	a
	Dorp-Oost n70 rd/td Dorp-Oost n70						b
	Dorp-Oost n70 la/ag Burgemeester-Vermeulenlaan						c
	Burgemeester-Vermeulenlaan la/ag Dorpsstraat		0,6	4,0			d
	Dorpsstraat la/ag Koning-Albertlaan		0,9	3,7			e
	Koning-Albertlaan rd/td Koning-Albertlaan						f
	Koning-Albertlaan ra/ad Dorp-West n70		1,7	2,9			g
	Dorp-West n70 rd/td Dorp-West n70						h
	Dorp-West n70 vkl-rd/f-td Dorp-West n70						i
	Dorp-West n70 ra/ad Braamstraat						j
	Braamstraat rd/td Braamstraat		2,4	2,2			k
	Braamstraat rp-2/4-ra/ad Hijftestraat		2,6	2,0			l
	Hijftestraat rd/td Hijftestraat		4,2	0			m
	OFFICIËLE START/DÉPART RÉEL						n
LOCHRISTI Hijfte	Hijftestraat 122		0,0	178,8	11:25	11:25	1
	Hijftestraat lah/tag Rostijnestraat						2
	Rostijnestraat rd/td Rostijnestraat						3
GENT	Rostijnestraat		0,8	178,0	11:26	11:26	4
	Rostijnestraat ra/ad Nokerstraat						5
GENT Desteldonk	Nokerstraat rd/td Nokerstraat		1,6	177,2	11:27	11:27	6
	Nokerstraat ra/ad Lindestraat						7
	Lindestraat rd/td Lindestraat						8
	Lindestraat rah/tad Lindestraat						9
	Lindestraat lah/tag Lindestraat						10
LOCHRISTI Zaffelare	Lindestraat		3,7	175,1	11:30	11:30	11
	Lindestraat rd/td Lindestraat						12
	Lindestraat rd/td Rechtstraat						13
LOCHRISTI Zaffelare	Rechtstraat rah/tad Rechtstraat		5,4	173,4	11:32	11:33	14
	Rechtstraat rd/td Moleneinde						15
	Moleneinde rd/td Zaffelare dorp	Middenberm/illot	7,1	171,7	11:34	11:35	16
	Zaffelare dorp rd/td Zaffelare dorp n449	Paaltjes/bornes					17
	Zaffelare Dorp n449 NU-ra/ad Kerkstraat n449		7,2	171,6	11:34	11:35	18
	Kerkstraat n449 rd/td Kerkstraat n449						19
	Kerkstraat n449 rah/tad Oude Veldstraat n449						20
	Oude Veldstraat n449 lah/tag Slagmanstraat n449						21
	Slagmanstraat n449 rd/td Slagmanstraat n449						22
	Slagmanstraat n449 la/ag Ruilare	Way Out 1	10,0	168,8	11:38	11:40	23
	Ruilare rd/td Ruilare						24
	Ruilare T-ra/ad Hoekstraat		12,8	166,0	11:42	11:44	25
	Hoekstraat rd/td Hoekstraat						26
LOCHRISTI Zeveneken	Hoekstraat		14,0	164,8	11:44	11:46	27
	Hoekstraat vkl-ra/f-ad Gentssteenweg n70						28
LOCHRISTI Zeveneken	Gentse Steenweg n70 rd/td Gentse Steenweg n70		14,4	164,4	11:44	11:46	29
	Gentse Steenweg n70 rd/td Zeveneken Dorp n70		14,4	164,4	11:44	11:46	30

PROVINCIE / PROVINCE GEMEENTE / COMMUNE STAD/VILLE	Omschrijving/Description	OPGELET/ ATTENTION	km +	km -	44km/h	40km/h	Info
	Zeveneken Dorp n70						31
	Zeveneken Dorp n70 la/ag Sint Elooistraat		14,6	164,2	11:44	11:46	32
	Sint-Elooistraat rd/td Sint-Elooistraat Paaltjes/bornes						33
	Sint-Elooistraat rd/td Sint-Elooistraat Snelheidremmer/casse vitesse						34
	Sint Elooistraat ra/ad Bastelare						35
	Bastelare rd/td Bastelare						36
	Bastelare ra/ad Beerveldsebaan n449						37
	Beerveldsebaan n449 rd/td Beerveldsebaan n449						38
	Beerveldsebaan n449 4 x Middenberm/illot						39
	Beerveldsebaan n449 vkl-la/f-ag Denen n70	Way In 1	18,6	160,2	11:50	11:52	40
LOCHRISTI	Denen n70 rd/td Denen n70 Middenberm/illot		20,2	158,6	11:52	11:55	41
	Denen n70 vkl-rd/f-td Dorp-Oost n70 Middenberm/illot						42
	Dorp-Oost n70 ra/ad Burgemeester-Vermeulenlaan						43
	Burgem-Vermeulenlaan rd/td Burgem-Vermeulenlaan Snelheidremmer/casse vitesse						44
	Burgemeester-Vermeulenlaan la/ag Dorpstraat Snelheidremmer/casse vitesse						45
	Dorpsstraat rd/td Dorpsstraat						46
	Dorpsstraat la/ag Koning-Albertlaan						47
	Koning-Albertlaan rd/td Koning-Albertlaan						48
PRIMUS CHECKPOINT 1	Koning-Albertlaan (thv. Post)		22,4	156,4	11:55	11:58	49
	Koning-Albertlaan ra/ad Dorp-West n70						50
	Dorp-West n70 rd/td Dorp-West n70						51
	Dorp-West n70 vkl-rd/f-td Dorp-West n70						52
	Dorp -West n70 ra/ad Braamstraat						53
	Braamstraat rd/td Braamstraat						54
	Braamstraat rp-2/4-ra/ad Hijftestraat		23,4	155,4	11:56	12:00	55
LOCHRISTI Hijfte	Hijftestraat rd/td Hijftestraat		25,1	153,7	11:59	12:02	56
	Doortocht officiële start/passage départ officielle		25,1	153,7	11:59	12:02	57
	Hijftestraat lah/tag Rostijnestraat						58
	Rostijnestraat rd/td Rostijnestraat						59
GENT	Rostijnestraat		26,0	152,8	12:00	12:04	60
	Rostijnestraat ra/ad Nokerstraat		26,0	152,8	12:00	12:04	61
GENT Desteldonk	Nokerstraat rd/td Nokerstraat		26,8	152,0	12:01	12:05	62
	Nokerstraat ra/ad Lindestraat						63
	Lindestraat rd/td Lindestraat						64
	Lindestraat rah/tad Lindestraat						65
	Lindestraat lah/tag Lindestraat						66
LOCHRISTI Zaffelare	Lindestraat rd/td Lindestraat		28,8	150,0	12:04	12:08	67
	Lindestraat rd/td Lindestraat						68
LOCHRISTI Zaffelare	Lindestraat rd/td Rechtstraat		30,5	148,3	12:06	12:10	69
	Rechtstraat rah/tad Rechtstraat						70
	Rechtstraat rd/td Moleneinde						71
	Moleneinde rd/td Zaffelare dorp Middenberm/illot						72
	Zaffelare dorp rd/td Zaffelare dorp n449 Paaltjes/bornes						73
	Zaffelare Dorp n449 NU-rd/td Oosteinde n449		32,4	146,4	12:09	12:13	74

PROVINCIE / PROVINCE GEMEENTE / COMMUNE STAD/VILLE	Omschrijving/Description	OPGELET/ ATTENTION	km +	km -	44km/h	40km/h	Info
	Oosteinde n449 rd/td Oosteinde n449						75
	Oosteinde n449 lah/tag Dam n449						76
	Dam n449 rd/td Dam n449						77
	Dam n449 rd/td Puyenbrug n449						78
	Brug/pont Puyenbrug		34,5	144,3	12:12	12:16	79
WACHTEBEKE	Puyenbrug n449 rd/td Puyenbrug n449		34,5	144,3	12:12	12:16	80
	Puyenbrug n449 rd/td Meerstraat n449						81
	Meerstraat n449 rd/Meerstraat n449						82
Aanvragen	Brug/pont Moervaart		36,5	142,3	12:14	12:19	83
	Meerstraat n449 rd/td Meerstraat n449						84
	Meerstraat n449 ra/ad Dorp						85
	Dorp rd/td Dorp						86
	Dorp rah/tad Godshuisstraat						87
	Godshuisstraat rd/td Godshuisstraat	Versmalling/retracement					88
	Godshuisstraat rd/td Godshuisstraat	Way Out 2	37,2	141,6	12:15	12:20	89
	Godshuisstraat rd/td Molenhoek						90
	Molenhoek rd/td Kalve						91
	Kalve rd/td Kalve						92
	Kalve la/ag Axelvaardeken						93
	Middenberm/illot + snelheidremmer/casse vitesse + paaltjes/bornes		38,9	139,9	12:18	12:23	94
	Axelvaardeken rd/td Axelvaardeken						95
	Axelvaardeken la/ag Stationsstraat						96
	Stationsstraat rd/td Stationsstraat	4 x snelheidremmer/casse vitesse					97
	Stationsstraat ra/ad Melkerijstraat						98
	Melkerijstraat rd/td Melkerijstraat	Snelheidremmer/casse vitesse					99
	Melkerijstraat la/ag Melkerijstraat						100
	Melkerijstraat rd/td Melkerijstraat						101
	Melkerijstraat ra/ad Walderdonk n449	Way In 2	41,5	137,3	12:21	12:27	102
	Walderdonk n449 rd/td Walderdonk n449						103
	Walderdonk n449 rd/td Gebr.Naudtslaan n449						104
ZELZATE	Gebroeders Naudtslaan n449 rd/td Gebroeders Naudtslaan n449		43,7	135,1	12:24	12:30	105
	Gebroeders Naudtslaan n449 lah/tag Gebroeders Naudtslaan n449						106
	Gebroeders Naudtslaan n449 rp-1/4-ra/ad J.F. Kennedylaan r4		43,9	134,9	12:25	12:30	107
	J.F. Kennedylaan r4 rd/td J.F. Kennedylaan r4						108
	Brug/pont N49		44,5	134,3	12:25	12:31	109
	vkl-f-Uitrit N49						110
	J.F. Kennedylaan r4 rd/td J.F. Kennedylaan r4						111
	J.F. Kennedylaan r4 vkl-rd/f-td J.F. Kennedylaan r4						112
	J.F. Kennedylaan r4 rd/td J.F. Kennedylaan r4						113
	J.F. Kennedylaan r4 vkl-rd/f-td J.F. Kennedylaan r4						114
	J.F. Kennedylaan r4 la/ag Kanaalstraat r4		46,0	132,8	12:27	12:34	115
ZELZATE	Kanaalstraat r4 rd/td Kanaalstraat r4		46,8	132,0	12:28	12:35	116
	Kanaalstraat r4 vkl-rd/f-td Kanaalstraat r4						117
	Kanaalstraat r4 rd/td Kanaalstraat r4						118

PROVINCIE / PROVINCE GEMEENTE / COMMUNE STAD/VILLE	Omschrijving/Description	OPGELET/ ATTENTION	km +	km -	44km/h	40km/h	Info
	Brug/pont Kanaal Gent Terneuzen		47,6	131,2	12:30	12:36	119
	Kanaalstraat r4 vkf-rd/f-td Kanaalstraat r4 Rechter rijvak/voie de droite		47,8	131,0	12:30	12:36	120
	Kanaalstraat r4 rd/td Kanaalstraat r4 Versmalling/retracement						121
	Kanaalstraat r4 rd/td Kanaalstraat r4						122
ZELZATE De Katte	Kanaalstraat r4 vkf-ra/f-ad Assenedesteenweg n436		48,5	130,3	12:31	12:37	123
	Assenedesteenweg n436 rd/td Assenedestraat n436						124
ASSENEDE	Assenedesteenweg n436 rd/td Zelzatestraat n436		49,5	129,3	12:32	12:39	125
	Zelzatestraat n436 rd/td Zelzatestraat n436						126
	Zelzatestraat n436 ra/ad Trieststraat n436 --> Assenede Middenberm/illot		50,4	128,4	12:33	12:40	127
	Trieststraat n436 rd/td Trieststraat n436 Middenberm/illot						128
	Trieststraat n436 rd/td Schoolstraat n436						129
	Schoolstraat n436 la/ag Molenstraat						130
	Molenstraat rd/td Burgstraat						131
	Burgstraat rd/td Burgstraat Snelheidremmer/casse vitesse		50,4	128,4	12:33	12:40	132
	Burgstraat rd/td Burgstraat Verhoogde borduur/ bordure surélevé		50,4	128,4	12:33	12:40	133
	Burgstraat rp-1/4-ra/ad Hendekenstraat n458		55,8	123,0	12:41	12:48	134
	Hendekenstraat n458 rd/td Hendekenstraat n458						135
	Hendekenstraat n458 lah/tag Hendekenstraat n458						136
ASSENEDE Boekhoute	Hendekenstraat n458 rah/tad Hendekenstraat n458						137
	Hendekenstraat n458 la/ag Haantjen n436		58,3	120,5	12:44	12:52	138
	Haantjen n436 rd/td Haantjen n436						139
	Haantjen n436 rd/td Assenedestraat n436						140
	Assenedestraat n436 rd/td Beekstraat n436 2 x Snelheidremmer/casse vitesse						141
KAPRIJKE	Beekstraat n436 rd/td Beekstraat n436		62,7	116,1	12:50	12:59	142
	Beekstraat n436 T-la/ag Vaartstraat n456						143
	Vaartstraat n456 rd/td Vaartstraat n456						144
	Vaartstraat n456 vkf-n49-rd/f-n49-td Vaartstraat n456		65,3	113,5	12:54	13:02	145
	Vaartstraat n456 rd/td Vaartstraat n456	Way Out 3	66,1	112,7	12:55	13:04	146
KAPRIJKE Lembeke	Vaartstraat n456 ra/ad Lembekedorp		66,8	112,0	12:56	13:05	147
	Lembekedorp rd/td Lembekedorp						148
	Lembekedorp rd/td Lembekedorp Snelheidremmer/casse vitesse						149
	Lembekedorp rd/td Aveschoot						150
	Aveschoot ra/ad Nieuwstraat						151
	Nieuwstraat rd/td Nieuwstraat						152
	Nieuwstraat la/ag Vrombautstraat	Way In 3	69,0	109,8	12:59	13:08	153
EKLO	Vrombautstraat rd/td Vrombautstraat		69,7	109,1	13:00	13:09	154
	Vrombautstraat rd/td Vrombautstraat Middenberm/illot						155
EKLO	Vrombautstraat rd/td Vrombautstraat		71,1	107,7	13:02	13:11	156
	Vrombautstraat la/ag Kriekmoerstraat						157
	Kriekmoerstraat rd/td Kriekmoerstraat						158
	Kriekmoerstraat T-ra/ad Oostveldstraat						159
	Oostveldstraat rd/td Oostveldstraat						160
	Oostveldstraat rd/td Oostveldstraat Middenberm/illot		73,0	105,8	13:04	13:14	161
	Oostveldstraat rd/td Oostveldstraat Versmalling/retracement						162

PROVINCIE / PROVINCE GEMEENTE / COMMUNE STAD/VILLE	Omschrijving/Description	OPGELET/ ATTENTION	km +	km -	44km/h	40km/h	Info
	Oostveldstraat rd/td Oostveldstraat						163
	Spoorweg/Passage a niveau		73,6	105,2	13:05	13:15	164
	Oostveldstraat vkl-ra/ad Stationstraat		73,6	105,2	13:05	13:15	165
	Stationstraat vkl-rd/td Stationsstraat						166
	Stationstraat rd/td Markt						167
	Markt rd/td Markt						168
	Markt vkl-la/f-ag Koning Albertstraat n499		74,4	104,4	13:06	13:16	169
	Koning Albertstraat n499 rd/td Koning Albertstraat n499	2 x snelheidremmer/casse vitesse					170
	Koning Albertstraat n499 rp-2/3-la/ag Tielsteseeweg n499		74,8	104,0	13:07	13:17	171
	Tielsteseeweg n499 vkl-rd/f-td Tielsteseeweg n499	Snelheidremmer/casse vitesse					172
	Tielsteseeweg n499 rd/td Veldekens n499						173
	Veldekens n499 rd/td Veldekens n499						174
	Brug/pont Schipdonk kanaal		77,0	101,8	13:10	13:20	175
MALDEGEM Adegem	Veldekens n499 rd/td Veldekens n499	Snelheidremmer/casse vitesse	77,0	101,8	13:10	13:20	176
	Veldekens n499 lah/tag Zwepe n499						177
	Zwepe n499 rd/td Zwepe n499						178
KNESSELARE Ursel	Zwepe n499 rd/td Eekloseweg n499		80,5	98,3	13:15	13:25	179
	Eekloseweg n499 rd/td Eekloseweg n499	Versmalling/retracement	82,8	96,0	13:18	13:29	180
	Eekloseweg n499 rd/td Eekloseweg n499	2 x Snelheidremmer/casse vitesse					181
	Eekloseweg n499 ra/ad Urselseweg n461		83,2	95,6	13:18	13:29	182
	Urselseweg n461 rd/td Urselseweg n461						183
	Urselseweg n461 vkl-n44-rd/f-n44-td Urselseweg		87,5	91,3	13:24	13:36	184
	Urselseweg n337 rd/td Veldstraat n337						185
	Velstraat n337 rd/td Veldstraat n337						186
	Veldstraat n337 vkl-la/f-ag Aalterstraat		87,9	90,9	13:25	13:36	187
	Aalterstraat rd/td Hoekestraat						188
	Hoekestraat rd/td Hoekestraat	Versmalling/retracement					189
	Hoekestraat rd/td Hoekestraat	Middenberm/illot					190
	Hoekestraat rd/td Hoekestraat	Verhoogde borduur/bordure surélevé					191
	Hoekestraat rd/td Hoekestraat	Versmalling/retracement					192
	Hoekestraat ra/ad Langedonkstraat						193
	Langedonkstraat rd/td Langedonkstraat						194
	Langedonkstraat la/ag Sint Jorisstraat n368	Way Out 4	90,5	88,3	13:28	13:40	195
PROVINCIE OOST VLAANDEREN	Sint Jorisstraat n368 rd/td Sint Jorisstraat n368		90,5	88,3	13:28	13:40	195a
BEERNEM	Sint Jorisstraat n368 rd/td Sint Jorisstraat n368	Middenberm/illot	90,5	88,3	13:28	13:40	195b
	Sint Jorisstraat n368 ra/ad Kauter		91,5	87,3	13:30	13:42	195c
	Kauter rd/td Kauter						195d
	Kauter Y-ra/ad Oedelemsteenweg	Middenberm/illot					195e
	Oedelemsteenweg rd/td Oedelemsteenweg	2x Versmalling/retracement					195f
	Oedelemsteenweg Y-rah/tad Oedelemsteenweg						195g
	Oedelemsteenweg rd/td Potterstraat	Way In 4	93,3	85,5	13:32	13:44	195h
	Potterstraat rd/td Potterstraat						195i
	Potterstraat rd/td Schipperstraat						195j
	Schipperstraat rd/td Schipperstraat						195k

PROVINCIE / PROVINCE GEMEENTE / COMMUNE STAD/VILLE	Omschrijving/Description	OPGELET/ ATTENTION	km +	km -	44km/h	40km/h	Info
	Schipperstraat la/ag Knesselarestraat n337		94,4	84,4	13:34	13:46	195l
	Knesselarestraat n337 rd/td Knesselarestraat n337						196
	Knesselarestraat n337 ra/ad Hoogstraat		97,3	81,5	13:37	13:50	205
	Hoogstraat rd/td Hoogstraat	Versmalling/retracement					205a
	Hoogstraat la/ag Nieuwstraat						205b
	Nieuwstraat rd/td Nieuwstraat						205c
	Nieuwstraat la/ag Zomer-Oost straat						205d
	Zomer-Oost straat rd/td Zomer-Oost straat						205e
	Zomer-Oost straat ra/ad Schar dauwstraat						205f
DAMME Sijsele	Schar dauwstraat rd/td Schar dauwstraat		103,0	75,8	13:45	13:59	205g
	Schar dauwstraat la/ag Gentsestw. N9	Paaltjes/bornes	104,1	74,7	13:47	14:01	205h
	Gentsestw.n9 rd/td Gentsestw n9	Middenberm/illot					205i
	Gentsestw.n9 ra/ad Zwaanstraat						205j
	Zwaanstraat rd/td Zwaanstraat						205k
	Zwaanstraat la/ag Veldstraat		105,0	73,8	13:48	14:02	205l
	Veldstraat rd/td Veldstraat	2 x Versmalling/retracement					205m
	Veldstraat ra/ad Stationsstraat						205n
	Stationsstraat rd/td Stationsstraat	3 x Versmalling/retracement					214
	Stationsstraat la/ag Brieversweg	Way Out 5	107,2	71,6	13:51	14:05	215
BRUGGE Sint Kruis	Brieversweg rd/td Brieversweg	2000m kassei/pavées	107,5	71,3	13:51	14:06	216
	Brieversweg ra/ad Pijpeweg						217
	Pijpeweg rd/td Pijpeweg						218
	Pijpeweg ra/ad Moerkerkse Steenweg						219
	Moerkerkse Steenweg rd/td Moerkerkstraat						220
DAMME Vivenkapelle	Moerkerkse Steenweg ra/ad Vierscharestraat		111,9	66,9	13:57	14:12	221
	Vierscharestraat rd/td Vierscharestraat						222
	Vierscharestraat la/ag Sijselesteenweg						223
	Sijselesteenweg rd/td Sijselesteenweg	Way In 5	113,1	65,7	13:59	14:14	224
	Sijselesteenweg rp/-2/4-rd/td Vivensteensteenweg	Middenberm/illot	113,2	65,6	13:59	14:14	225
	Vivensteenweg rd/td Vivensteenweg	3 x Versmalling/retracement					226
	Vivensteenweg rah/tad Vivensteenweg						227
	Vivensteenweg rd/td Kerkstraat						228
	Kerkstraat rd/td Kerkstraat	400 m kasseien/pavées	115,7	63,1	14:03	14:18	229
	Kerkstraat rd/td Kerkstraat	Snelheidremmer/casse vitesse					230
	Brug/pont Damsevaart		116,4	62,4	14:04	14:19	231
	Dammesteeweg rd/td Dammesteeweg	Versmalling/retracement					232
DAMME Oostkerke	Dammesteeweg rd/td Dammesteeweg		117,3	61,5	14:05	14:20	233
	Dammesteeweg ra/ad Koolkerkesteenweg	Versmalling/retracement					234
	Koolkerkesteenweg n374 rd/td Koolkerkesteenweg n374	Middenberm/illot					235
	Koolkerkesteenweg n374 rd/td Koolkerkesteenweg n374						236
	Kanaal van Schipdonk		119,6	59,2	14:08	14:24	237
	Koolkerkesteenweg n374 rd/td Koolkerkesteenweg n374						238
	Leopoldvaart		119,6	59,2	14:08	14:24	239
	OPKOMST LOKAAL PARKOERS/ENTREE CIRCUIT LOCALE		119,7	59,1	14:08	14:24	240

PROVINCIE / PROVINCE GEMEENTE / COMMUNE STAD/VILLE	Omschrijving/Description	OPGELET/ ATTENTION	km +	km -	44km/h	40km/h	Info
	Koolkerkesteenweg n374 rd/td Koolkerkesteenweg n374 Verhoogde borduur/bordure surélevé						241
	Koolkerkesteenweg n374 rd/td Westkapellesteenweg n374 Verhoogde borduur/bordure surélevé						242
	Westkapellesteenweg n374 rd/td Westkapellesteenweg n374 Verhoogde borduur/bordure surélevé						243
	Westkapellesteenweg n374 rd/td Oostkerkestraat n374						244
KNOKKE HEIST Westkapelle	Oostkerkestraat n374 rd/td Oostkerkestraat n374		122,7	56,1	14:12	14:29	245
	Oostkerkestraat n374 rp-2/4-rd/td Oostkerkestraat n374		123,1	55,7	14:13	14:29	246
	Oostkerkestraat n374 rd/td Oostkerkestraat n374						247
	Oostkerkestraat n374 vkf-rd/f-td Dorpsstraat		123,7	55,1	14:14	14:30	248
	Dorpsstraat rd/td Dorpsstraat Middenberm/illot						249
	Dorpsstraat la/ag Herenweg		123,8	55,0	14:14	14:30	250
	Herenweg rd/td Herenweg						251
	Herenweg lah/tag Westkapellestraat Snelheidremmer/casse vitesse						252
KNOKKE HEIST	Westkapellestraat rd/td Westkapellestraat		126,5	52,3	14:17	14:34	253
	Brug Spw/pont Cdf + nadar rechts voor voetpad Snelheidremmer/casse vitesse		126,5	52,3	14:17	14:34	254
	ra/ad Hendrik Consciencestraat		128,6	50,2	14:20	14:37	255
	Hendrik Consciencestraat rd/td Polderstraat Snelheidremmer/casse vitesse						256
	Polderstraat lah/tag Knokkestraat						257
	Knokkestraat rah/tad Rampe						258
	Rampe ra/ad Elizabetlaan n34	Way Out 6	129,2	49,6	14:21	14:38	259
	Elizabetlaan n34 rd/td Elizabetlaan n34 Paaltjes/bornes						260
	Elizabetlaan n34 vkf-rd/f-td Elizabetlaan n34						261
KNOKKE HEIST Duinbergen	Elizabetlaan n34 rd/td Elizabetlaan n34		130,0	48,8	14:22	14:40	262
	Elizabetlaan n34 vkf-rd/f-td Elizabetlaan n34 Dwarsen tramspoor/traverser des rails de tram		130,5	48,3	14:23	14:40	263
	Elizabetlaan n34 rd/td Elizabetlaan n34						264
	Elizabetlaan n34 la/ag Zeerobbenlaan		131,4	47,4	14:24	14:42	265
	Zeerobbenlaan rd/td Zeerobbenlaan						266
	Zeerobbenlaan la/ag Zeedijk Albertstrand						267
	Zeedijk Albertstrand rd/td Zeedijk Albertstrand						268
	Zeedijk Albertstrand rd/td De Wandelaar						269
	1e doortocht/passage De Wandelaar 7		132,2	46,6	14:25	14:43	270
	De Wandelaar la/ag Bergdreef						271
	Bergdreef la/ag Bergdreef						272
	Bergdreef rah/tad Jozef Nellenslaan						273
	Jozef Nellenslaan rd/td Jozef Nellenslaan						274
	Jozef Nellenslaan rd/td Duinendreef Enkel rijrichting/sense unique						275
	Duinendreef rd/td Duinendreef						276
	Duinendreef rd/td Sint-Michielsplein						277
	Sint-Michielsplein ra/ad Anemonenlaan						278
	Anemonenlaan lah/tag D.G.Willemspark						279
	Bevoorrading/ravitaillement		133,3	46,0	14:27	14:44	280
	Directeur-Generaal Willemspark rd/td D-G. Willemspark						281
	D-G. Willemspark la/ag Parkstraat						282
	Parkstraat rd/td Parkstraat						283
	Parkstraat ra/ad Elizabetlaan n34	Way In 6	134,2	44,6	14:28	14:46	284

PROVINCIE / PROVINCE GEMEENTE / COMMUNE STAD/VILLE	Omschrijving/Description	OPGELET/ ATTENTION	km +	km -	44km/h	40km/h	Info
	Elizabetlaan n34 rd/td Elizabetlaan n34						285
	Elizabetlaan n34 vkl-rd/f-td Elizabetlaan n34						286
	Elizabetlaan n34 vkl-rd/f-td Elizabetlaan n34						287
	Elizabetlaan n34 rd/td Elizabetlaan n34						288
	Elizabetlaan n34 la/ag Heistlaan n300 Middenberm/illot		135,1	43,7	14:29	14:47	289
	Heistlaan n34 rd/td Heistlaan n34						290
	Heistlaan n300 la/ag Heistlaan n300						291
	Opgepast gevaarlijk middenberm/attention illot dangereux		135,7	43,1	14:30	14:48	292
	Brug Spw/pont Cdf		135,7	43,1	14:30	14:48	293
	Heistlaan n300 rd/td Heistlaan n300						294
	Heistlaan n300 rp-1/3-ra/ad Heistlaan n300		136,1	42,7	14:31	14:49	295
KNOKKE HEIST Ramskapelle	Heistlaan n300 rd/td Heistlaan n300		136,9	41,9	14:32	14:50	296
	Heistlaan n300 rd/td Heistlaan n300						297
	Heistlaan n300 rp-1/3-ra/td Dudzelestraat n376		140,4	38,4	14:36	14:55	298
BRUGGE Dudzele	Dudzelestraat n376 rd/td Knoksebaan/Dudzelestraat n376						299
	Dudzelestraat n376 la/ag Leopoldvaart Noord n378						300
	Leopoldvaart Noord n378 rd/td Leopoldvaart Noord n378						301
	Leopoldvaart Noord n378 la/ag Koolkerkestw. n374		143,2	35,6	14:40	14:59	302
	OPKOMST LOKAAL PARKOERS/ ENTREE CIRCUIT LOCALE		143,2	35,6	14:40	14:59	303
	Koolkerkesteenweg n374 rd/td Koolkerkesteenweg n374 Verhoogde borduur/bordure surélevé						304
	Koolkerkesteenweg n374 rd/td Westkapellesteenweg n374 Verhoogde borduur/bordure surélevé						305
	Westkapellesteenweg n374 rd/td Westkapellesteenweg n374 Verhoogde borduur/bordure surélevé						306
	Westkapellesteenweg n374 rd/td Oostkerkestraat n374						307
KNOKKE HEIST Westkapelle	Oostkerkestraat n374 rd/td Oostkerkestraat n374		146,2	32,6	14:44	15:04	308
	Oostkerkestraat n374 rp-2/4-rd/td Oostkerkestraat n374		147,2	31,6	14:46	15:05	309
	Oostkerkestraat n374 rd/td Oostkerkestraat n374						310
	Oostkerkestraat n374 vkl-rd/f-td Dorpsstraat		147,8	31,0	14:47	15:06	311
	Dorpsstraat rd/td Dorpsstraat Middenberm/illot						312
	Dorpsstraat la/ag Herenweg						313
	Herenweg rd/td Herenweg						314
	Herenweg lah/tad Westkapellestraat Snelheidremmer/casse vitesse						315
KNOKKE HEIST	Westkapellestraat rd/td Westkapellestraat		150,0	28,8	14:50	15:10	316
	Brug Spw/pont Cdf + nadar rechts voor voetpad Snelheidremmer/casse vitesse		152,1	26,7	14:52	15:13	317
	ra/ad Hendrik Consciencestraat		152,1	26,7	14:52	15:13	318
	Hendrik Consciencestraat rd/td Polderstraat Snelheidremmer/casse vitesse						319
	Polderstraat lah/tag Knokkestraat						320
	Knokkestraat rah/tad Rampe						321
	Rampe ra/ad Elizabetlaan n34	Way Out 7	152,8	26,0	14:53	15:14	322
	Elizabetlaan n34 rd/td Elizabetlaan n34 Paaltjes/bornes						323
	Elizabetlaan n34 vkl-rd/f-td Elizabetlaan n34						324
KNOKKE HEIST Duinbergen	Elizabetlaan n34 rd/td Elizabetlaan n34		153,6	25,2	14:54	15:15	325
	Elizabetlaan n34 vkl-rd/f-td Elizabetlaan n34 Dwarsen tramspoor/traverser des rails de tram		154,1	24,7	14:55	15:16	326
	Elizabetlaan n34 rd/td Elizabetlaan n34						327
	Elizabetlaan n34 la/ag Zeerobbenlaan		155,0	23,8	14:56	15:17	328

PROVINCIE / PROVINCE GEMEENTE / COMMUNE STAD/VILLE	Omschrijving/Description	OPGELET/ ATTENTION	km +	km -	44km/h	40km/h	Info
	Zeerobbenlaan rd/td Zeerobbenlaan						329
	Zeerobbenlaan la/ag Zeedijk Albertstrand		155,2	23,6	14:57	15:17	330
	Zeedijk Albertstrand rd/td Zeedijk Albertstrand						331
	Zeedijk Albertstrand rd/td De Wandelaar						332
	2e doortocht/passage De Wandelaar 7		155,8	23,0	14:57	15:18	333
	De Wandelaar la/ag Bergdreef						334
	Bergdreef la/ag Bergdreef						335
	Bergdreef rah/tad J. Nelenslaan						336
	J. Nelenslaan rd/td J. Nelenslaan						337
	J. Nelenslaan rd/td Duinendreef	Enkel rijrichting/sense unique					338
	Duinendreef rd/td Duinendreef						339
	Duinendreef rd/td Sint-Michielsplein						340
	Sint-Michielsplein ra/ad Anemonenlaan						341
	Anemonenlaan lah/tag D.G. Willemspark						342
	D.G. Willemspark rd/td D.G. Willemspark						343
	D.G. Willemspark la/ag Parkstraat						344
	Parkstraat rd/td Parkstraat						345
	Parkstraat ra/ad Elizabetlaan n34	Way In 7	157,7	21,1	15:00	15:21	346
	Elizabetlaan n34 rd/td Elizabetlaan n34						347
	Elizabetlaan n34 vkl-rd/f-td Elizabetlaan n34						348
	Elizabetlaan n34 vkl-rd/f-td Elizabetlaan n34						349
	Elizabetlaan n34 rd/td Elizabetlaan n34						350
	Elizabetlaan n34 la/ag Heistlaan n300	Middenberm/illot	158,6	20,2	15:01	15:22	351
	Elizabetlaan n34 rd/td Elizabetlaan n34						352
	Heistlaan n300 la/ag Heistlaan n300						353
	Opgepast gevaarlijk middenberm/attention illot dangereux		159,2	19,6	15:02	15:23	354
	Brug Spw/pont Cdf		159,3	19,5	15:02	15:23	355
	Heistlaan n300 rd/td Heistlaan n300						356
	Heistlaan n300 rp-1/3-ra/ad Heistlaan n300		159,9	18,9	15:03	15:24	357
KNOKKE HEIST Ramskapelle	Heistlaan n300 rd/td Heistlaan n300		160,4	18,4	15:04	15:25	358
	Heistlaan n300 rd/td Heistlaan n300						359
	Heistlaan n300 rp-1/3-ra/td Dudzelestraat n376		163,9	14,9	15:09	15:30	360
BRUGGE Dudzele	Dudzelestraat n376 rd/td Knoksebaan/Dudzelestraat n376						361
	Dudzelestraat n376 la/ag Leopoldvaart Noord n378						362
	Leopoldvaart Noord n378 rd/td Leopoldvaart Noord n378						363
	Leopoldvaart Noord n378 la/ag Koolkerkestw. n374						364
	OPKOMST LOKAAL PARKOERS/ ENTREE CIRCUIT LOCALE		166,7	12,1	15:12	15:35	365
	Koolkerkesteenweg n374 rd/td Koolkerkesteenweg n374		166,7	12,1	15:12	15:35	366
	Koolkerkesteenweg n374 rd/td Koolkerkesteenweg n374						367
	Koolkerkesteenweg n374 rd/td Westkapellesteenweg n374 Verhoogde borduur/bordure surélevé						368
	Westkapellesteenweg n374 rd/td Westkapellesteenweg n374 Verhoogde borduur/bordure surélevé						369
	Westkapellesteenweg n374 rd/td Oostkerkestraat n374						370
KNOKKE HEIST Westkapelle	Oostkerkestraat n374 rd/td Oostkerkestraat n374		169,7	9,1	15:16	15:39	371
	Oostkerkestraat n374 rp-2/4-rd/td Oostkerkestraat n374		170,3	8,5	15:17	15:40	372

