







































































	km +	km -	40 km/h	42 km/h	44 km/h
Tielt					
 Officieuze Start - Départ Officiel Grote Markt - Grand Place <i>De renners blijven achter de wagen van de koerscommissaris - Les coureurs restent derrière la voiture du commissaire de course.</i>	-1.1		12:55	12:55	12:55
Neutralisatie - neutralisation 1,2 km					
Markt,  Sint-Jansstraat,  Sint-Jansstraat					
 Officiële Start - Départ Officiel (Vliegende start - Départ Lancé) Ringlaan thv Vlaemynck Business Center   Ruiseleedsesteenweg (N37)	0.0	114.1	13:00	13:00	13:00
Ruiselede	4.0	110.1	13:06	13:06	13:05
 Tieltstraat (N37),  Kanegemstraat					
Tielt	5.9	108.2	13:09	13:08	13:08
Kanegem	5.9	108.2	13:09	13:08	13:08
Keizerstraat,  Kanegemstraat					
Tielt	9.9	104.2	13:15	13:14	13:13
 Kanegemstraat,  Galgenveldstraat,   Zuiderring (N35g),   Wakkensesteenweg (N327)					
Oostrozebeke	17.5	96.6	13:26	13:25	13:24
Wakkensteenweg (N327) -   Tieltstraat (N327)					
Dentergem					
Markegem	18.5	95.6	13:28	13:26	13:25
Tieltstraat (N327)					
Wakken	20.9	93.2	13:31	13:30	13:28
Tieltstraat (N327) -  Markegemstraat (N327) -  Wapenplaats (N327) -  Mandelstraat (N327)					
Wielsbeke					
Sint-Baafs-Vijve	22.4	91.7	13:34	13:32	13:31
 Wakkensteenweg (N327),    Heirweg					
Wielsbeke	24.5	89.6	13:37	13:35	13:33
Heirweg,   Heirweg,   Rijksweg (N357),   Ridder De Gellinckstraat,   (N382),    Ooigemstraat -  					
Ooigem	31.5	82.6	13:47	13:45	13:43
 (Vaart) Wielsbeeksestraat -   Oostrozebeeksestraat -    Guido Gezellestraat -   Bavikhoofsestraat -   Leopold III laan -   Kloosterdreef -  Kloosterdreef -    Desselgemsestraat -  (Leie)					
Waregem					
Desselgem	35.5	78.6	13:53	13:51	13:48
Ooigemstraat -   Liebaardstraat -   Spriestraat 					
Deerlijk	39.1	75.0	13:59	13:56	13:53
Desselgemse Steenweg -  Waregemstraat					
Waregem	40.9	73.2	14:01	13:58	13:56
Deerlijkseweg -   Deerlijkseweg -  Deerlijkseweg - Henri Lebbestraat -   (N382) -   Verbindingsweg (N382b)					
 1ste doortocht aan de aankomstlijn - 1er passage ligne d'arrivée	44.5	69.6	14:07	14:04	14:01
  Zuiderlaan (R35) -   (R35) -   Oosterlaan (R35) -   Noorderlaan (R35) -    Vijfseweg (N357)					
Sint-Eloois-Vijve	49.3	64.8	14:14	14:10	14:07
 Vijfseweg (N357) -   Gentseweg (N43) -   Gentseweg (N43) - 2x   Gentseweg (N43)					

	km +	km -	40 km/h	42 km/h	44 km/h
Desselgem Gentseweg (N43) - 2x Gentseweg (N43)	52.1	62.0	14:18	14:14	14:11
Harelbeke Gentseweg (N43) - (N36) - (N36)	56.6	57.5	14:25	14:21	14:17
Deerlijk (N36) - (4x) (N36) E17 - (2x) Vichtesteenweg (N36)	58.4	55.7	14:28	14:23	14:20
Anzegem Vichte Harelbeekstraat (N36) - Peter Benoistraat (N36)	62.9	51.2	14:34	14:30	14:26
Ingoogem Ingoogemstraat (N36) - Ingoogemplaat (N36) - Stijn Streuvelsstraat (N36)	62.9	51.2	14:34	14:30	14:26
Tiegem Tieboutslaan (N36)	65.3	48.8	14:38	14:33	14:29
BEVOORRADING - RAVITAILLEMENT - FEEDING ZONE Tieboutslaan (N36) - Westdorp (N36)	69.9	44.2	14:45	14:40	14:35
Westdorp (N36) - Oostdorp (N36)	70.3	43.8	14:45	14:40	14:36
Kaster Oostdorp (N36) - Scheldestraat (N8)	71.6	42.5	14:47	14:42	14:38
Avelgem Kerkhove Scheldestraat (N8) - Brugstraat (N8) (Schelde)	73.0	41.1	14:49	14:44	14:40
Kluisbergen Berchem Oudenaardebaan (N8), Kerkstraat (N8), Stationsstraat (N8), Parklaan, Brugzavel, Broektestraat, Kwaremontplein, Schilderstraat	73.0	41.1	14:49	14:44	14:40
Helling / Côte 1: Oude-Kwaremont (1500m - av. 4% - 11,6%) Feelbosstraat, Ronde van Vlaanderenstraat, dwarsen Ronsebaan N36, Lamontstraat, Kalkhovestraat, Middelloopstraat, Paterbergstraat	74.2	39.9	14:51	14:46	14:41
Helling / Côte 2: Paterberg (365m - av. 12,9% - max. 20,3%) Stooktestraat, Driesstraat, Bruggestraat, Pontstraat, Oudenaardseweg (N8) - Schelde	78.6	35.5	14:58	14:52	14:47
Avelgem Kerkhove Brugstraat (N8), Oudenaardsesteenweg (N453), Varentstraat	80.8	31.7	15:04	14:58	14:52
(2000m)	86.7	27.4	15:10	15:04	14:58
Anzegem Kaster Varentstraat, Tiegemstraat (N36)	88.2	25.9	15:12	15:06	15:00
Tiegem Oostdorp (N36) - Kapellestraat (N494)	88.7	25.4	15:13	15:07	15:01
Helling / Côte 3: Vossenhol (1400m - av. 6,5% - max. 9%)	90.8	23.3	15:16	15:10	15:04
COLLECT ZONE - ZONDE DE DECHET Bergstraat (N494)	93.1	21.0	15:20	15:13	15:07
	93.2	20.9	15:20	15:13	15:07

	km +	km -	40 km/h	42 km/h	44 km/h
<p>Anzegem</p> <p>↑ Bergstraat (N494), ↗ Statiestraat (N382) - ⚠️ ⚠️ ⚠️, ↗ Holstraat (voor spoorweg)</p>	94.3	19.8	15:21	15:15	15:09
<p>▲ Helling / Côte 4: Holstraat</p> <p>(1000m - av. 5,2% - max. 12%)</p> <p>↑ Greepstraat</p>	97.5	16.6	15:26	15:19	15:13
<p>Wortegem-Petegem</p> <p>Wortegem</p> <p>↑ Bosstraat, ↕ Zonnestraat, ⚠️ ↗ Groenstraat, ⚠️ ↑ Kruishoutemseweg (N494)</p>	97.8	16.3	15:27	15:20	15:13
<p>Kruishoutem</p> <p>Nokere</p> <p>↑ Kruishoutemseweg (N494), ↖ Nokeredorpstraat</p>	102.8	11.3	15:34	15:27	15:20
<p>▲ Helling / Côte 5: Nokereberg</p> <p>(⚠️ 500m - av. 5,7% - max. 6,7%)</p> <p>↑ Holstraat</p>	104.7	9.4	15:37	15:30	15:23
<p>Kruishoutem</p> <p>↕ Beerstraat, ↖ Vandevoordeweg, ↕ Waregemsesteenweg (N437), ↗ Herlegemstraat</p>	105.3	8.8	15:38	15:30	15:24
<p>▲ Herlegemstraat - 800m</p> <p>↑ Herlegemstraat, ↗ Waregemsesteenweg (N437)</p>	107.4	6.7	15:41	15:33	15:27
<p>Waregem</p> <p>⚠️ E17 ↑ Kruishoutemseweg (N437), ⚠️ ↖ Zuiderlaan (R35) (rechtse vak), ⚠️ ↗ Zuiderlaan (R35), ↕ ↗ ↕ Zuiderlaan (R35), ↕ ↖ Henri Lebbestraat, ⚠️ ↖ (N382), ⚠️ ↖ Verbindingsweg (N382b)</p>	108.8	5.3	15:43	15:35	15:28
<p>🏁 Aankomst - Arrivée</p>	114.1	0.0	15:51	15:43	15:36