
























































PROVINCIE / PROVINCE GEMEENTE / COMMUNE STAD/VILLE	Omschrijving/Description	OPGELET/ ATTENTION	km +	km -	44km/ h	40km/ h	Info
Versie / Version 04/04/2018	presentatie renners						
PROVINCIE OOST VLAANDEREN	présentation des coureurs						
LOCHRISTI	OFFICIEUZE START: DORP OOST ----> Antwerpen		0	4,2	12:50	12:50	a
	n70/Dorp-Oost rd;td n70/Dorp-Oost						b
	n70/Dorp-Oost la;ag Burgemeester Vermeulenlaan						c
	Burgemeester Vermeulen laan la;ag Dorpstraat	Snelheidremmer;casse vitesse 	0,6	4,0			d
	Dorpstraat la;ag Koning-Albertlaan		0,9	3,7			e
	Koning-Albertlaan rd;td Koning-Albertlaan						f
	Koning-Albertlaan ra;ad n70/Dorp-West		1,7	2,9			g
	n70/Dorp-West rd;td n70/Dorp-West						h
	n70/Dorp-West vkf-rd;f-td n70/Dorp-West						i
	n70/Dorp -West ra;ad Braamstraat						j
	Braamstraat rd;td Braamstraat		2,4	2,2			k
	Braamstraat rp-2/4-ra;ad Hijftestraat	 	2,6	2,0			l
	Hijftestraat rd;td Hijftestraat		4,2	0			m
	 OFFICIËLE START 						n
LOCHRISTI Hijfte	Hijftestraat Witte Plaat Hijfte en huis nr 131 lvdweg		0,0	150,4	13:00	13:00	1
	Hijftestraat lah;tag Rostijnenstraat	Snelheidremmer;casse vitesse 					2
	Rostijnenstraat rd;td Rostijnenstraat						3
GENT	Rostijnenstraat		0,8	149,6	13:01	13:01	4
	Rostijnenstraat ra;ad Nokerstraat						5
GENT Desteldonk	Nokerstraat rd;td Nokerstraat		1,6	148,8	13:02	13:02	6
	Nokerstraat ra;ad Lindestraat						7
	Lindestraat rd;td Lindestraat						8
	Lindestraat rah;tad Lindestraat						9
	Lindestraat lah;tag Lindestraat						10
LOCHRISTI Zaffelare	Lindestraat		3,7	146,7	13:05	13:05	11
	Lindestraat rd;td Lindestraat						12
	Lindestraat rd;td Rechtstraat						13
LOCHRISTI Zaffelare	Rechtstraat rah;tad Rechtstraat		5,4	145,0	13:07	13:08	14
	Rechtstraat rd;td Moleneinde						15
	Moleneinde rd;td Zaffelare Dorp (Rechterstructuur)	Middenberm;illot 	7,1	143,3	13:09	13:10	16
	Zaffelare dorp rd;td n449/Zaffelare dorp	Paaltjes;bornes 					17
	n449/Zaffelare Dorp NU-ra;ad n449/Kerkstraat		7,2	143,2	13:09	13:10	18
	n449/Kerkstraat rd;td n449/Kerkstraat						19
	n449/Kerkstraat rah;tad n449/Oude Veldstraat						20
	n449/Oude Veldstraat lah;tag n449/Slagmanstraat						21
	n449/Slagmanstraat rd;td n449/Slagmansstraat						22
1e Way outkoers 8,6km / woi 500m	n449/Slagmolenstraat rd						23
	n449/Slagmanstraat la;ag Ruilare		10,0	140,4	13:13	13:15	24
	Ruilare rd;td Ruilare						25








PROVINCIE / PROVINCE GEMEENTE / COMMUNE STAD/VILLE	Omschrijving/Description	OPGELET/ ATTENTION	km +	km -	44km/ h	40km/ h	Info
	Ruilare T-ra;ad Hoekstraat		12,8	137,6	13:17	13:19	26
	Hoekstraat rd;td Hoekstraat						27
LOCHRISTI Zeveneken	Hoekstraat		14,0	136,4	13:19	13:21	28
	Hoekstraat vkl-ra;f-ad n70/Gentsesteenweg						29
LOCHRISTI Zeveneken	n70/Gentse Steenweg rd;td n70/Gentsesteenweg		14,4	136,0	13:19	13:21	30
	n70/Gentse Steenweg rd;td n70/Zeveneken Dorp		14,4	136,0	13:19	13:21	31
	n70/Zeveneken Dorp rd;td n70/Zeveneken Dorp						32
	n70/Zeveneken Dorp la;ag Sint Elooistraat		14,6	135,8	13:19	13:21	33
	Sint Elooistraat rd;td Sint Elooistraat	Paaltjes;bornes 					34
	Sint Elooistraat rd;td Sint-Elooistraat	Snelheidremmer;casse vitesse 					35
	Sint Elooistraat ra;ad Bastelare						36
	Bastelare rd;td Bastelare						37
	Bastelare ra;ad n449/Beerveldsebaan						38
	n449/Beerveldsebaan rd;td n449/Beerveldsebaan						39
	n449/Beerveldsebaan rd;td n449/Beerveldsebaan	4 x Middenberm 					40
1e Way In	vkl-n449/Slagmanstraat en n70/Denen						41
2e Way outkoers 13,7 km / woi 3200m	n449/Beerveldsebaan rd /Slagmanstraat/Oude Veldstraat						41b
	Kerkstraat / ra. Zaffelare Dorp						41b
	n449/Beerveldsebaan vkl-la;f-ag n70/Denen		18,6	131,8	13:25	13:27	42
LOCHRISTI	n70/Denen rd;td n70/Denen	Middenberm;illot 	20,2	130,2	13:27	13:30	43
	n70/Denen vkl-rd;f-td n70/Dorp-Oost	Middenberm;illot 	20,9	129,5	13:28	13:31	44
	n70/Dorp-Oost ra;ad Burgemeester Vermeulenlaan						45
	Burgem.Vermeulenlaan rd;td Burgem.Vermeulenlaan	Snelheidremmer;casse vitesse 					46
	Burgemeester Vermeulenlaan la;ag Dorpstraat	Snelheidremmer;casse vitesse 					47
	Dorpstraat rd;td Dorpstraat						48
	Dorpstraat la;ag Koning-Albertlaan						49
	Koning-Albertlaan rd;td Koning-Albertlaan						50
PRIMUS CHECKPOINT 1	Koning-Albertlaan thv. Post		22,3	128,1	13:30	13:33	51
	Koning-Albertlaan ra;ad n70/Dorp-West						52
	n70/Dorp-West rd;td n70/Dorp-West						53
	n70/Dorp-West vkl-rd;f-td n70/Dorp-West		22,9	127,5	13:31	13:34	54
	n70/Dorp -West ra;ad Braamstraat						55
	Braamstraat rd;td Braamstraat						56
	Braamstraat rp-2/4-ra;ad Hijftestraat	 	23,4	127,0	13:31	13:35	57
LOCHRISTI Hijfte	Hijftestraat rd;td Hijftestraat		25,1	125,3	13:34	13:37	58
	Doortocht officiële start;passage départ Officiële		25,1	125,3	13:34	13:37	59
	Hijftestraat lah;tag Rostijnenstraat	Snelheidremmer;casse vitesse 					60
	Rostijnenstraat rd;td Rostijnenstraat						61
GENT	Rostijnenstraat		25,9	124,5	13:35	13:38	62
	Rostijnenstraat ra;ad Nokerstraat		25,9	124,5	13:35	13:38	63















PROVINCIE / PROVINCE GEMEENTE / COMMUNE STAD/VILLE	Omschrijving/Description	OPGELET/ ATTENTION	km +	km -	44km/ h	40km/ h	Info
GENT Desteldonk	Nokerstraat rd;td Nokerstraat		26,7	123,7	13:36	13:40	64
	Nokerstraat ra;ad Lindestraat						65
	Lindestraat rd;td Lindestraat						66
	Lindestraat rah;tad Lindestraat						67
	Lindestraat lah>tag Lindestraat						68
LOCHRISTI Zaffelare	Lindestraat rd;td Lindestraat		28,8	121,6	13:39	13:43	69
	Lindestraat rd;td Lindestraat						70
LOCHRISTI Zaffelare	Lindestraat rd;td Rechtstraat		30,5	119,9	13:41	13:45	71
	Rechtstraat rah;tad Rechtstraat						72
	Rechtstraat rd;td Moleneinde						73
	Moleneinde rd;td Zaffelare Dorp (Rechterstructuur)	Middenberm;jillot 					74
2e Way In	kp n449/Zaffelare-Dorp en n449/Oosteinde						74a
	Zaffelare Dorp rd;td n449/Zaffelare Dorp	Paaltjes;bornes 					75
	n449/Zaffelare Dorp NU-rd;td n449/Oosteinde		32,4	118,0	13:44	13:48	76
	n449/Oosteinde rd;td n449/Oosteinde						77
	n449/Oosteinde lah>tag n449/Dam n449						78
	n449/Dam rd;td n449/Dam						79
	n449/Dam rd;td n449/Puyenbrug						80
	Brug;pont Puyenbrug		34,5	115,9	13:47	13:51	81
WACHTEBEKE	n449/Puyenbrug rd;td n449/Puyenbrug		34,5	115,9	13:47	13:51	82
	n449/Puyenbrug rd;td n449/Meerstraat						83
	n449/Meerstraat rd;td n449/Meerstraat						84
Aanvragen	Brug;pont Moervaart	Versmalling;retracement 	36,4	114,0	13:49	13:54	85
	n449/Meerstraat rd;td n449/Meerstraat						86
	n449/Meerstraat ra;ad Dorp						87
	Dorp rd;td Dorp						88
	Dorp rah;tad Godshuisstraat						89
	Godshuisstraat rd;td Godshuisstraat	Versmalling;retracement 					89a
	Godshuisstraat lah>tag n449/Smishoekstraat	enkel rijrichting !					89b
	n449/Smishoekstraat rd;td n449/Smishoekstraat	enkel rijrichting !	37,1	113,3	13:50	13:55	89c
	n449/Smishoekstraat vkl-la;f-ag n449/Rechtstro						89d
	n449/Rechtstro rd;td n449/Rechtstro						89e
	n449/Rechtstro rd;td n449/Walderdonk						89f
	n449/Walderdonk rd;td n449/Walderdonk						107
	n449/Walderdonk rd;td n449/Gebr.Naudtslaan						108
ZELZATE	n449/Gebr.Naudtslaan rd;td n449/Gebr.Naudtslaan		39,9	110,5	13:54	13:59	109
	n449/Gebr.Naudtslaan lah>tag n449/Gebr.Naudtslaan						110
	n449/Gebr.Naudtslaan rp-1/4-ra;ad r4/J.F.Kennedylaan	 	40,1	110,3	13:54	14:00	111
	r4/J.F.Kennedylaan rd;td r4/J.F.Kennedylaan						112
	Brug;pont n49		40,5	109,9	13:55	14:00	113

PROVINCIE / PROVINCE GEMEENTE / COMMUNE STAD/VILLE	Omschrijving/Description	OPGELET/ ATTENTION	km +	km -	44km/ h	40km/ h	Info
	vk1-rd;f-td -Uitrit-sortie n49		40,6	109,8	13:55	14:00	114
	r4/J.F.Kennedylaan rd;td r4J.F.Kennedylaan						115
	r4/J.F.Kennedylaan vk1-rd;f-td r4/J.F.Kennedylaan		41,2	109,2	13:56	14:01	116
	r4/J.F.Kennedylaan rd;td r4/J.F.Kennedylaan						117
	r4/J.F.Kennedylaan vk1-rd;f-td r4/J.F.Kennedylaan		41,9	108,5	13:57	14:02	118
	r4/J.F.Kennedylaan la;ag r4/Kanaalstraat		42,0	108,4	13:57	14:03	119
ZELZATE	r4/Kanaalstraat rd;td r4/Kanaalstraat						120
	r4/Kanaalstraat vk1-rd;f-td r4/Kanaalstraat		43,2	107,2	13:59	14:04	121
	r4/Kanaalstraat rd;td r4/Kanaalstraat						122
Aanvragen	Brug;pont Kanaal Gent Terneuzen		43,8	106,6	13:59	14:05	123
	r4/Kanaalstraat vk1-rd;f-td r4/Kanaalstraat	Rechter rijvak;voie de droite	43,9	106,5	14:00	14:05	124
	Kanaalstraat r4 rd;td Kanaalstraat r4	Versmalling;retracement 					125
	r4/Kanaalstraat rd;td r4/Kanaalstraat						126
ZELZATE De Katte	r4/Kanaalstraat vk1-ra;f-ad n436/Assenedesteenweg		43,1	107,3	13:58	14:04	127
	n436/Assenedesteenweg rd;td n356/Assenedestraat						128
ASSENEDE	n436/Assenedesteenweg rd;td n436/Zelzatestraat		45,6	104,8	14:02	14:08	129
	n436/Zelzatestraat rd;td n436/Zelzatestraat						130
	Zelzatestraat n436 rd;td n448/Stoepestraat	Middenberm;illot 	46,5	103,9	14:03	14:09	131
	n448/Stoepestraat rd;td n448/Stoepestraat						132
3e Way outKoers 4,7km / woi 3600m	n448/Stoepestraat-vk1-ra / n49-rd / vk1-re.af-Oosthoek						133
	n448/Stoepestraat VOOR vk1-ra;DEVANT -f-ad Gavergrachtstraat		49,2	101,2	14:07	14:13	134
	Gavergrachtstraat rd;td Gavergrachtstraat						135
	Gavergrachtstraat ra;ad n458/Nieuwbrugstraat						136
	n458/Nieuwbrugstraat rd;td n458/Nieuwbrug						137
	n458/Nieuwbrugstraat rp-3/4-la;ag Oosthoek		50,8	99,6	14:09	14:16	138
	Oosthoek rd;td Oosthoek	 					139
	Oosthoek VOOR vk1-ra;Devant f-ad Hazelarenhoek		52,1	98,3	14:11	14:18	140
	Hazelarenhoek lah;tag (rd-td) Hazelarenhoek	Snelheidremmer;casse vitesse 					141
3e Way In	n448/Stoepestraat-vk1-ra / n49-rd / vk1-re.af-Oosthoek						142
	Hazelarenhoek ra;ad Stroomstraat		54,1	96,3	14:13	14:21	143
	Stroomstraat rd;td Stroomstraat						144
	Stroomstraat rd;td Kraaigemstraat						145
	Kraaigemstraat rd;td Kraaigemstraat						146
	Kraaigemstraat la;ag n436/Beekstraat		56,3	94,1	14:16	14:24	147
KAPRIJKE	n436/Beekstraat rd;td n436/Beekstraat		57,8	92,6	14:19	14:26	148
	n436/Beekstraat ra;ad n456/Vaartstraat						149
KAPRIJKE	n456/Vaartstraat rd;td n456/Vaartstraat		60,3	90,1	14:22	14:30	150
	n456/Vaartstraat rd;td n456/Vaartstraat						151
	n456/Vaartstraat lah;tag n456/Plein	Middenberm;illot 					152
	n456/Plein rah;tad n456/Plein						153

PROVINCIE / PROVINCE GEMEENTE / COMMUNE STAD/VILLE	Omschrijving/Description	OPGELET/ ATTENTION	km +	km -	44km/ h	40km/ h	Info
	n456/Plein rd;td n456/Plein						154
	n456/Plein rp-3/4-la;ag Voortstraat	 	61,4	89,0	14:23	14:32	155
	Voorstraat rd;td Voorstraat	Snelheidremmer;casse vitesse 					156
	Voorstraat rd;td Eindeken	Snelheidremmer;casse vitesse 					157
	Eindeken rd;td Eindenken						158
EKKLO	Eindeken rd;td Waaistraat		63,3	87,1	14:26	14:34	159
	Waaistraat rd;td Waaistraat						160
	Waaistraat T-la;ag n434/Peperstraat		54,8	95,6	14:14	14:22	161
	n434/Peperstraat rd;td n434/Peperstraat						162
	Brug;pont n49		65,2	85,2	14:29	14:37	163
	n434/Peperstraat rd;td n434/Peperstraat	Middenberm;illot 					164
	n434/Peperstraat rp-1/4-ra;ad Zandvleuge	 	66,7	83,7	14:31	14:40	165
	Zandvleuge rd;td Zandvleuge						166
	Spoorweg;passage a niveau (STOOMTREIN)	contacteren	67,8	82,6	14:32	14:41	167
	Zandvleuge lah>tag Zandvleuge						168
	Zandvleuge la;ag Heilig Grafstraat						169
	Heilig Grafstraat rd;td Heilig Grafstraat						170
	Heilig Grafstraat T-ra;ad n9/Leopoldlaan		68,2	82,2	14:33	14:42	171
	n9/Leopoldlaan rd;td n9/Leopoldlaan	Ovotonde rechter structuur droite					172
	n9/Leopoldlaan vk1-r43-rd;f-r43-td n9/Leopoldlaan	Middenberm;illot 	69,9	80,5	14:35	14:44	173
	n9/Leopoldlaan rd;td n9/Zeelaan	Middenberm;illot 					174
	n9/Zeelaan rd;td n9/Zeelaan						175
	Brug;pont Schipdonkanaal		71,1	79,3	14:37	14:46	176
	n9/Zeelaan rd;td n9/Zeelaan						177
MALDEGEM Adegem	n9/Zeelaan rd;td n9/Prins Boudewijnlaan		71,2	79,2	14:37	14:46	178
	n9/Prins Boudewijnlaan rd;td n9/Prins Boudewijnlaan	Middenberm;illot 					179
	n9/Prins Boudewijnlaan rd;td n9/Staatsbaan						180
	n9/Staatsbaan rd;td n9/Staatsbaan						181
	n9/Staatsbaan vk1-rd;f-td n9/Staatsbaan		73,3	77,1	14:40	14:49	182
	n9/Staatsbaan rd;td n9/Staatsbaan						183
	n9/Staatsbaan vk1-rd;f-td n9/Koning Leopoldlaan						184
MALDEGEM	n9/Koning Leopoldlaan rd;td n9/Koning Leopoldlaan		74,4	76,0	14:41	14:51	185
	n9/Koning Leopoldlaan vk1-rd;f-td n9/Koning Leopoldlaan		74,7	75,7	14:42	14:52	186
	n9/Koning Leopoldlaan rd;td n9/Koning Leopoldlaan	10 x Middenberm;illot 					187
	Brug;pont n44		74,9	75,5	14:42	14:52	188
	n9/Koning Leopoldlaan rd;td n9/Koning Leopoldlaan						189
	n9/Koning Leopoldlaan rp-2/4-rd;td n9/Koningin Astridlaan	 	75,8	74,6	14:43	14:53	190
	n9/Koningin Astridlaan rd;td n9/Koningin Astridlaan	Middenberm;illot 					191
	n9/Koningin Astridlaan rd;td n9/Koningin Astridlaan	Paaltjes;bornes 					192
	n9/Koningin Astridlaan rp-1/4-la;ag n9/Brugsesteenweg	 	77,6	72,8	14:46	14:56	193

PROVINCIE / PROVINCE GEMEENTE / COMMUNE STAD/VILLE	Omschrijving/Description	OPGELET / ATTENTION	km +	km -	44km/ h	40km/ h	Info
	n9/Brugsesteenweg rd;td n9/Brugsesteenweg						194
	n9/Brugsesteenweg rd;td n9/Kronekalseide						195
	n9/Kroonkalseide rd;td n9/Kroonkalseide						196
Prov. West Vlaanderen	n9/Kroonkalseide rd;td n9/Gentsesteenweg		80,7	69,7	14:50	15:01	197
DAMME Sijsele	n9/Gentsesteenweg rd;td n9/Gentsesteenweg		80,7	69,7	14:50	15:01	198
	n9/Gentsesteenweg ra;ad Zwaanstraat	7 x Paaltjes;bornes 	84,2	66,2	14:55	15:06	199
	Zwaanstraat rd;td Zwaanstraat	Versmalling;retracement 					200
	Zwaanstraat la;ag Veldstraat						201
	Veldstraat rd;td Veldstraat	2 x Versmalling;retracement 					202
	Veldstraat ra;ad Stationsstraat		86,0	64,4	14:57	15:09	203
	Stationsstraat rd;td Stationsstraat	3 x Versmalling;retracement 					204
	Stationsstraat la;ag Briersweg		87,1	63,3	14:59	15:10	205
4e Way out Koers 5,3Km / Woi 1,4Km	Stationsstraat-rd/Sijselesteenweg-rd/rp-2/4-Vivensteenweg-rd		87,1	63,3	14:59	15:10	206
BRUGGE Sint Kruis	Briersweg rd;td Briersweg	2000m kassei;pavées	87,4	63,0	14:59	15:11	207
	Briersweg ra;ad Pijpeweg						208
	Pijpeweg rd;td Pijpeweg						209
	Pijpeweg kp-rd;cf-td Pijpeweg		90,9	59,5	15:04	15:16	201a
	Pijpeweg rd;td Pijpeweg						201b
DAMME Vivenkapelle	Pijpeweg T-la;ag Kerkstraat		93,0	57,4	15:07	15:19	201c
	Kerkstraat rd;td Kerkstraat						201d
4e Way In	Kp Pijpeweg/Kerkstraat		93,0	57,4	15:07	15:19	201e
	Kerkstraat rd;td Kerkstraat	400 m kasseien;pavées					220
	Kerkstraat rd;td Kerkstraat	Snelheidremmer;casse vitesse 					221
Aanvragen	Brug;pont Damsevaart		93,9	56,5	15:08	15:20	222
	Dammesteeweg rd;td Dammesteeweg	Versmalling;retracement 					223
DAMME Oostkerke	Dammesteeweg rd;td Dammesteeweg		94,7	55,7	15:09	15:22	224
	Dammesteeweg ra;ad Koolkerkesteenweg	Versmalling;retracement 					225
	n374/Koolkerkesteenweg rd;td n374/Koolkerkesteenweg	Middenberm;illot 					226
	n374/Koolkerkesteenweg rd;td n374/Koolkerkesteenweg						227
	Kanaal van Schipdonk		97,2	53,2	15:12	15:25	228
	n374/Koolkerkesteenweg rd;td n374/Koolkerkesteenweg						229
	Leopoldvaart		97,3	53,1	15:12	15:25	230
	NA kanaal dadelijk la;ag Aprés pont du Canal		97,3	53,1	15:12	15:25	231a
	n378/Leopoldvaart Noord rd;td n378/Leopoldvaart Noord						231b
	n378/Leopoldvaart Noord ra;ad n376/Knoksebaan/Dudzelestraat						231c
BRUGGE Dudzele	n376/Dudzelestraat rd;td n376/Dudzelestraat						231d
	n376/Dudzelestraat rp-1/3-rd;td n376/Dudzelestraat		100,2	50,2	15:16	15:30	231e
	OPKOMST LOKAAL PARKOERS;CIRCUIT LOCALE						231f
	n376/Dudzelestraat rd;td n376/Dudzelestraat						231g
	n376/Dudzelestraat vk-l-la;f-ag Dorpstraat		103,0	47,4	15:20	15:34	231h

PROVINCIE / PROVINCE GEMEENTE / COMMUNE STAD/VILLE	Omschrijving/Description	OPGELET/ ATTENTION	km +	km -	44km/ h	40km/ h	Info
	Dorpstraat rd;td Dorpstraat	Middenberm;illot  					239
	Dorpstraat la;ag Herenweg						240
	Herenweg rd;td Herenweg						241
	Herenweg lah;tag Westkappellestraat	Snelheidremmer;casse vitesse 					242
KNOKKE HEIST	Westkappellestraat rd;td Westkappellestraat		105,7	44,7	15:24	15:38	243
PRIMUS CHECKPOINT 2	Westkappellestraat brievenbus 246 lvdweg		107,0	43,4	15:26	15:40	244
	Westkappellestraat rd;td Westkappellestraat						245
	Brug Spw;pont Cdf + nadar rechts voor voetpad	Snelheidremmer;casse vitesse 	108,0	42,4	15:27	15:42	246
	ra;ad H.Consciensestraat		108,0	42,4	15:27	15:42	247
	H.Consciencestraat rd;td Polderstraat	Snelheidremmer;casse vitesse 					248
	Polderstraat lah;tag Knokkestraat						249
	Knokkestraat rah;tad Rampe						250
	Rampe ra;ad n34/Elizabetlaan		108,6	41,8	15:28	15:42	251
5e Way out Koers 4,9Km / Woi 50m	Elizabetlaan n34 Dwarsen		108,6	41,8	15:28	15:42	252
	n34/Elizabetlaan rd;td n34/Elizabetlaan	Paaltjes;bornes 					253
	n34/Elizabetlaan vkI-rd;f-td n34/Elizabetlaan		109,2	41,2	15:29	15:43	254
KNOKKE HEIST Duinbergen	n34/Elizabetlaan rd;td n34/Elizabetlaan		109,3	41,1	15:29	15:43	255
	n34/Elizabetlaan vkI-rd;f-td n34/Elizabetlaan		109,7	40,7	15:29	15:44	256
	n34/Elizabetlaan rd;td n34/Elizabetlaan	Dwarsen tramspoor;trairrail 					257
	Elisabetlaan n34 la;ag Zeerobbenlaan		110,8	39,6	15:31	15:46	258
	Zeerobbenlaan rd;td Zeerobbenlaan						259
	Zeerobbenlaan la;ag Zeedijk Albertstrand						260
	Zeedijk Albertstrand rd;td Zeedijk Albertstrand						261
	Zeedijk Albertstrand rd;td De Wandelaar						262
	 De Wandelaar 1° Doortocht;passage(Huis nr 7) 		111,6	38,8	15:32	15:47	263
	De Wandelaar la;ag Majoor Quaillestraat						264
	Majoor Quaillestraat la;ag Bergdreef						265
	Bergdreef rah;tad J.Nelenslaan						266
	J.Nelenslaan rd;td J.Nelenslaan						267
	J.Nelenslaan rd;td Duinendreef	Enkel rijrichting;sense unique					268
	Duinendreef rd;td Duinendreef						269
	Duinendreef rd;td Sint Michielsplein						270
	Sint Michielsplein ra;ad Anemonenlaan						271
	Anemonenlaan lah;tag D.G.Willemspark						272
	 Bevoorrading;ravitaillement 		113,3	37,1	15:34	15:49	273
	D.G.Willemspark rd;td D.G.Willemspark						274
	D.G.Willemspark la;ag Parkstraat						275
	Parkstraat rd;td Parkstraat						276
	Parkstraat ra;ad n34/Elizabetlaan		114,0	36,4	15:35	15:51	277
5e Way In	Kp n34/Elizabetlaan / Parkstraat		114,0	36,4	15:35	15:51	278

PROVINCIE / PROVINCE GEMEENTE / COMMUNE STAD/VILLE	Omschrijving/Description	OPGELET/ ATTENTION	km +	km -	44km/ h	40km/ h	Info
	n34/Elizabetlaan vkf-rd;f-td n34/Elizabetlaan		114,4	36,0	15:36	15:51	279
	n34/Elizabetlaan rd;td n34/Elizabetlaan						280
	n34/Elizabetlaan vkf-rd;f-td n34/Elizabetlaan		114,5	35,9	15:36	15:51	281
	n34/Elizabetlaan rd;td n34/Elizabetlaan						282
	n34/Elizabetlaan la;ag n300/Heistlaan	Middenberm;illot 	115,0	35,4	15:37	15:52	283
	n300/Heistlaan rd;td n300/Heistlaan						284
	n300/Heistlaan la;ag n300/Heistlaan		115,7	34,7	15:38	15:53	285
	Opgepast gevaarlijk middenberm;attention illot dangereux		115,7	34,7	15:38	15:53	286
	Brug Spw;pont Cdf		115,7	34,7	15:38	15:53	287
	n300/Heistlaan rd;td n300/Heistlaan						288
	n300/Heistlaan rp-1/3-ra;ad n300/Heistlaan	 	116,2	34,2	15:38	15:54	289
KNOKKE HEIST Ramskapelle	n300/Heistlaan rd;td n300/Heistlaan		116,7	33,7	15:39	15:55	290
	n300/Heistlaan rd;td n300/Heistlaan						291
	n300/Heistlaan rp-1/2-rd;td n300/Heistlaan	 	119,5	30,9	15:43	15:59	292
	n300/Heistlaan rd;td n300/Heistlaan						293
	n300/Heistlaan rp-2/3-la;ag n376/Dudzelsestraat	 	120,2	30,2	15:44	16:00	294a
	OPKOMST LOKAAL PARKOERS;CIRCUIT LOCALE		120,2	30,2	15:44	16:00	294b
	n376/Dudzelsestraat rd;td n376/Dudzelsestraat						294c
	n376/Dudzelsestraat vkf-la;f-ag Dorpstraat						294d
	Dorpstraat rd;td Dorpstraat	Middenberm;illot 					307
	Dorpstraat la;ag Herenweg						308
	Herenweg rd;td Herenweg						309
	Herenweg lah;tag Westkapellestraat	Snelheidremmer;casse vitesse 					310
KNOKKE HEIST	Westkapellestraat rd;td Westkapellestraat		123,0	27,4	15:48	16:04	311
PRIMUS CHECKPOINT 3	Westkapellestraat bus 246 lvdweg		124,1	26,3	15:49	16:06	312
	Westkapellestraat rd;td Westkapellestraat						313
	Brug Spw;pont Cdf + nadar rechts voor voetpad	Snelheidremmer;casse vitesse 	125,1	25,3	15:50	16:07	314
	ra;ad H.Consciensestraat		125,2	25,2	15:51	16:07	315
	H.Consciencestraat rd;td Polderstraat	Snelheidremmer;casse vitesse 					316
	Polderstraat lah;tag Knokkestraat						317
	Knokkestraat rah;tad Rampe						318
	Rampe ra;ad n34/Elizabetlaan		125,8	24,6	15:51	16:08	319
6e Way outKoers 4,9Km / Woi 50m	Elizabetlaan n34 Dwarsen		125,8	24,6	15:51	16:08	320
	n34/Elizabetlaan rd;td n34/Elizabetlaan	Paaltjes;bornes 					321
	n34/Elizabetlaan vkf-rd;f-td n34/Elizabetlaan		126,3	24,1	15:52	16:09	322
KNOKKE HEIST Duinbergen	n34/Elizabetlaan rd;td n34/Elizabetlaan		126,5	23,9	15:52	16:09	323
	n34/Elizabetlaan vkf-rd;f-td n34/Elizabetlaan		126,9	23,5	15:53	16:10	324
	n34/Elizabetlaan rd;td n34/Elizabetlaan	Dwarsen tramspoor;trairail 					325
	Elisabetlaan n34 la;ag Zeerobbenlaan		127,9	22,5	15:54	16:11	326
	Zeerobbenlaan rd;td Zeerobbenlaan						327

PROVINCIE / PROVINCE GEMEENTE / COMMUNE STAD/VILLE	Omschrijving/Description	OPGELET/ ATTENTION	km +	km -	44km/ h	40km/ h	Info
	Zeerobbenlaan la;ag Zeedijk Albertstrand						328
	Zeedijk Albertstrand rd;td Zeedijk Albertstrand						329
	Zeedijk Albertstrand rd;td De Wandelaar						330
	 De Wandelaar 2° Doortocht;passage(Huis nr 7) 		131,0	19,4	15:59	16:16	331
	De Wandelaar la;ag Bergdreef						332
	Bergdreef la;ag Bergdreef						333
	Bergdreef rah;tad J.Nelenslaan						334
	J.Nelenslaan rd;td J.Nelenslaan						335
	J.Nelenslaan rd;td Duinendreef	Enkel rijrichting;sense unique					336
	Duinendreef rd;td Duinendreef						337
	Duinendreef rd;td Sint Michielsplein						338
	Sint Michielsplein ra;ad Anemonenlaan						339
	Anemonenlaan lah;tag D.G.Willemspark						340
	 Bevoorrading;ravitaillement 		132,2	18,2	16:00	16:18	341
	D.G.Willemspark rd;td D.G.Willemspark						342
	D.G.Willemspark la;ag Parkstraat						343
	Parkstraat rd;td Parkstraat						344
	Parkstraat ra;ad n34/Elizabetlaan		132,9	17,5	16:01	16:19	345
6e Way In	Kp n34/Elizabetlaan / Parkstraat		132,9	17,5	16:01	16:19	346
	n34/Elizabetlaan vkI-rd;f-td n34/Elizabetlaan		133,3	17,1	16:02	16:19	347
	n34/Elizabetlaan rd;td n34/Elizabetlaan						348
	n34/Elizabetlaan vkI-rd;f-td n34/Elizabetlaan		133,4	17,0	16:02	16:20	349
	n34/Elizabetlaan rd;td n34/Elizabetlaan						350
	n34/Elizabetlaan la;ag n300/Heistlaan	Middenberm;illot 	133,9	16,5	16:03	16:20	351
	n300/Heistlaan rd;td n300/Heistlaan						352
	n300/Heistlaan la;ag n300/Heistlaan		134,6	15,8	16:03	16:21	353
	Opgepast gevaarlijk middenberm;attention illot dangereux 		134,6	15,8	16:03	16:21	354
	Brug Spw;pont Cdf						355
	n300/Heistlaan rd;td n300/Heistlaan						356
	n300/Heistlaan rp-1/3-ra;ad n300/Heistlaan	 	135,1	15,3	16:04	16:22	357
KNOKKE HEIST Ramskapelle	n300/Heistlaan rd;td n300/Heistlaan		135,6	14,8	16:05	16:23	358
	n300/Heistlaan rd;td n300/Heistlaan						359
Gouden km	1) Heistlaan / huis nr 351						360
	2) Heistlaan / Vrijestraat						361
	3) Heistlaan / huis nr 431						362
	n300/Heistlaan rp-1/2-rd;td n300/Heistlaan	 	138,4	12,0	16:09	16:27	363
	n300/Heistlaan rd;td n300/Heistlaan						364
	n300/Heistlaan rp-2/3-la;ag n376/Dudzelestraat	 	139,1	11,3	16:10	16:28	365a
	OPKOMST LOKAAL PARKOERS;CIRCUIT LOCALE		139,1	11,3	16:10	16:28	365b
	n376/Dudzelestraat rd;td n376/Dudzelestraat						365c



Baloise Belgium Tour 2018
2e etappe / étape
Lochristi - Knokke Heist
Donderdag 24 Mei / Jeudi 24 Mai



PROVINCIE / PROVINCE GEMEENTE / COMMUNE STAD/VILLE	Omschrijving/Description	OPGELET/ ATTENTION	km +	km -	44km/ h	40km/ h	Info
	n376/Dudzelestraat vkl-la;f-ag Dorpstraat		141,9	8,5	16:13	16:32	365d
	Dorpstraat rd;td Dorpstraat	Middenberm;illot					378
	Dorpstraat la;ag Herenweg						379
	Herenweg rd;td Herenweg						380
	Herenweg lah;tag Westkapellestraat	Snelheidremmer;casse vitesse					381
KNOKKE HEIST	Westkapellestraat rd;td Westkapellestraat		144,7	5,7	16:17	16:37	382
	Brug Spw;pont Cdf + nadar rechts voor voetpad	Snelheidremmer;casse vitesse					383
	ra;ad H.Consciensestraat		146,8	3,6	16:20	16:40	384
	H.Consciensestraat rd;td Polderstraat	Snelheidremmer;casse vitesse					385
	Polderstraat lah;tag Knokkestraat						386
	Knokkestraat rah;tad Rampe						387
	Rampe ra;ad n34/Elizabetlaan						388
	n34/Elizabetlaan rd;td n34/Elizabetlaan	Paaltjes;bornes					389
	n34/Elizabetlaan vkl-rd;f-td n34/Elizabetlaan		148,0	2,4	16:22	16:42	390
KNOKKE HEIST Duinbergen	n34/Elizabetlaan rd;td n34/Elizabetlaan		148,2	2,2	16:22	16:42	391
	n34/Elizabetlaan vkl-rd;f-td n34/Elizabetlaan		148,6	1,8	16:23	16:42	392
	n34/Elizabetlaan rd;td n34/Elizabetlaan	Dwarsen tramspoor;trairail					393
	n34/Elisabetlaan la;ag Zeerobbenlaan		149,6	0,8	16:24	16:44	394
	Zeerobbenlaan rd;td Zeerobbenlaan						395
	Zeerobbenlaan la;ag Zeedijk Albertstrand						396
	Zeedijk Albertstrand rd;td Zeedijk Albertstrand						397
	Zeedijk Albertstrand rd;td De Wandelaar						398
	Aankomst - Arrivée		150,4	0,0	16:25	16:45	399