






































































Wegwijzer - Itinéraire

	km +	km -	39 km/h	41 km/h	43 km/h
Oost-Vlaanderen					
Deinze					
Officiële Start Grote Markt, Brielstraat, Tweebruggenlaan Schipdonkkanaal, Kaandelbeekstraat, Oude Brugsepoort (N466b), Vaart linkeroever (N466b), Bananenbrug (N466b), Vaart Rechteroever, Grote Markt, Brielstraat, Tweebruggenlaan Schipdonkkanaal	-3.7		11:25	11:25	11:25
Officiële Start Tweebruggenlaan (N35), Kouter (N35), Tieltsesseenweg (N35)	0.0	251.1	11:35	11:35	11:35
West-Vlaanderen					
Tielt					
Aarsele					
Deinzesteenweg (N35), Deinzesteenweg (N35)	6.0	245.1	11:44	11:44	11:43
Tielt					
Deinzesteenweg (N35), Ringlaan (N35), Ringlaan (N37), Ringlaan (N37), Ringlaan (N37), Pittemsesteenweg (N37)	9.7	241.4	11:50	11:49	11:49
Pittem					
Tieltsstraat (N37), Tieltsstraat (N37), Ringlaan R. Depaepe (N37), Brugsesteenweg (N50), Brugsesteenweg (N50), Lichterveldestraat (N35)	15.8	235.3	11:59	11:58	11:57
Ardoois					
Kooskamp					
Tieltsstraat (N35) Lichterveldestraat (N35)	23.7	227.4	12:11	12:10	12:08
Lichtervelde					
Kooskampstraat (N35), Ringlaan (N35) Brugsebaan (N32),	27.1	224.0	12:17	12:15	12:13
Torhout					
Roeseleersweg (N32), Vredelaan (R34), Kortemarkstraat, Rijnsestraat (N32), Zuidstraat (N32), Markt (N32), Markt (N32), Burg (N32), Bruggestraat (N32), Industrielaan, Noordlaan (R34), Noordlaan (R34), Oostendestraat (N33)	37.8	213.3	12:33	12:30	12:28
Ichtegem					
Torhoutbaan (N33)	43.1	208.0	12:41	12:38	12:35
Torhoutbaan (N33), Oostendesestreenweg (N33)	45.7	205.4	12:45	12:42	12:39
Oostendesestreenweg (N33),	46.2	204.9	12:46	12:43	12:39
Eernegem					
Oostendesestreenweg (N33), Oostendesestreenweg (N33)	47.9	203.2	12:49	12:45	12:42
Gistel					
Moere					
Torhoutsebaan (N33)	50.7	200.4	12:53	12:49	12:46
Gistel					
Torhoutsebaan (N33), Nieuwpoortsesteenweg (N367)	53.5	197.6	12:57	12:53	12:50
Zevekote					
Nieuwpoortsesteenweg (N367), Zevekotestraat (N367), Zevekotestraat (N367)	56.3	194.8	13:02	12:57	12:54
Middelkerke					
Brugsesteenweg (N367)	58.7	192.4	13:05	13:01	12:57
Sint-Pieters-Kapelle					
Brugsesteenweg (N367), Diksmuidestraat (N369)	59.6	191.5	13:07	13:02	12:58
Brugsesteenweg (N367)	60.1	191.0	13:07	13:03	12:59
Schore					
Brugsesteenweg (N367), Schorestraat (N302)	62.0	189.1	13:10	13:06	13:02
Schorestraat (N302)	63.3	187.8	13:12	13:08	13:03

Wegwijzer - Itinéraire

	km +	km -	39 km/h	41 km/h	43 km/h
  Schorestraat (N302)	63.7	187.4	13:13	13:08	13:04
Diksmuide					
Pervijze					
 Ijzerdijk	65.3	185.8	13:16	13:11	13:06
Nieuwpoort					
Ramskapelle					
 Hemmestraat	65.8	185.3	13:16	13:11	13:07
  Hemmestraat,  Ramskapellestraat (N356),  Molenstraat	70.0	181.1	13:23	13:17	13:13
  Zesde Liniestraat,    Diksmuideweg (N355),  E40	70.7	180.4	13:24	13:18	13:14
Koksijde					
Oostduinkerke					
 Toekomstlaan (N355),  Veurnekeiweg (N39)	71.5	179.6	13:25	13:20	13:15
Wulpen					
 Veurnekeiweg (N39),   Veurnekeiweg (N39)					
Veurne					
 Nieuwpoortkeiweg (N39)	79.2	171.9	13:37	13:31	13:26
  Nieuwpoortkeiweg (N39),  (73/109 - 12h58 en 13h01),   Vaartstraat (N392),  Zuidburgweg (N392),   Zuidstraat (N8g),    Peter Benoîtlaan,   Duinkerkestraat (N39)	79.7	171.4	13:38	13:32	13:26
  Duinkerkestraat (N39)	82.1	169.0	13:41	13:35	13:30
De Panne					
Adinkerke					
 Veurnekeiweg (N39),   Dijk (N39)	83.9	167.2	13:44	13:38	13:32
  Dijk (N39),   Moeresteenweg                           					
























































































Wegwijzer - Itinéraire

	km +	km -	39 km/h	41 km/h	43 km/h
Krombeke ↑ Stavelestraat, → Waaienburgseweg	109.0	142.1	14:23	14:14	14:07
Alveringem	110.3	140.8	14:25	14:16	14:09
Stavele ↑ Waaienburgstraat	110.3	140.8	14:25	14:16	14:09
Poperinge					
Roesbrugge ↑ Waaienburgseweg	111.6	139.5	14:27	14:18	14:11
↑ Waaienburgseweg, ← Prof. Rubbrechtstraat (N308), ↑ Weggevoerdenstraat (N308)	113.3	137.8	14:29	14:21	14:13
↑ Weggevoerdenstraat (N308)	114.1	137.0	14:31	14:22	14:14
Proven ↑ Roesbruggestraat (N308)					
↑ Roesbruggestraat (N308), ↑ Obterrestraat(N308), → Blekerijweg	116.7	134.4	14:35	14:26	14:18
↑ Blekerijweg, → Moenaardestraat	118.2	132.9	14:37	14:28	14:20
Watou ↑ Moenaardestraat					
↑ Moenaardestraat, ↑ Steenvoordestraat, → Trappistenweg	122.0	129.1	14:43	14:34	14:25
↑ Trappistenweg	123.4	127.7	14:45	14:36	14:27
Hillie 1: Den Appel ↑ Trappistenweg	125.2	125.9	14:48	14:38	14:30
Bevoorrading ↑ Trappistenweg	125.2	125.9	14:48	14:38	14:30
Abele ↑ Trappistenweg, ↑ Abelestationsstraat	127.8	123.3	14:52	14:42	14:33
↑ Abelestationstraat	128.3	122.8	14:52	14:43	14:34
France	128.8	122.3	14:53	14:44	14:35
Région Hauts-de-France					
Département du Nord					
Boeschepe ↑ Rue de la Gare (D10)					
Hillie 2: Le Steen Acker ↑ Rue de de Gare (D10), → Rue de Godewaersvelde (D139)	128.9	122.2	14:53	14:44	14:35
Godewaersvelde ↑ Route de Boeschepe (D139), → Rue du Mont Des Cats (D18)	131.7	119.4	14:58	14:48	14:39
Méteren ↑ D18	136.1	115.0	15:04	14:54	14:45
Berthen ← Chemin de Boeschepe, ← Chemin de l'Abbaye	136.2	114.9	15:05	14:54	14:45
Helling / Côte 1: Catsberg / Mont des Cats ↑ Route de Berthen, ↑ Chemin du Mont Des Cats, → Chenmin des Cinq Rues, → Rue de Bailleul (D10)	137.2	113.9	15:06	14:56	14:47
Boeschepe ↑ Rue de Bailleul (D10)	140.0	111.1	15:10	15:00	14:50
Helling / Côte 2: Kokereelberg/ Mont Kokereel ↑ Rue de Bailleul (D10), → Grand Place (D139), ↑ Rue du Mont Noir	141.0	110.1	15:12	15:01	14:52
Helling / Côte 3: Vert Mont ← Rue de Westoutre, → Rue du Mont Noir	143.3	107.8	15:16	15:05	14:55

Wegwijzer - Itinéraire

	km +	km -	39 km/h	41 km/h	43 km/h
Helling / Côte 4: Zwarte Berg / Mont Noir: Côte du Ravel Put → Rue de Méteren (D318)	145.6	105.5	15:19	15:08	14:58
Saint-Jans-Cappel ↑ Route du Parc (D318), ↙ Rue de Berthen (D10), ↙ Rue de la Blanchisserie	146.0	105.1	15:20	15:09	14:59
Helling / Côte 5: Zwarte Berg / Mont Noir: Côte de la Blanchisserie ↙ Rue de la Blanchisserie, → Route du Mont-Noir (D223)	150.8	100.3	15:27	15:16	15:05
Bailleul ↑ Route du Mont-Noir (D223), ↗ Route De Locre (D23)					
↓ ↑ Route De Locre (D23), ↙ Rue de Neuf Eglise	153.8	97.3	15:32	15:20	15:10
↓ ↑ Rue de Neuf Eglise,	155.4	95.7	15:34	15:22	15:12
Helling / Côte 6: Le Ravensberg	157.3	93.8	15:37	15:25	15:14
België West-Vlaanderen Heuvelland Dranouter ↓ Hillie 3: Spielberg ↑ Kauwakkerstraat, ↙ Dranouterstraat (N322)	158.9	92.2	15:39	15:27	15:17
↓ ↑ Dranouterstraat (N322), ↗ Planciusplein (N322), ↗ Planciusplein (N322), ↑ Dikkebusstraat (N322)	161.6	89.5	15:44	15:31	15:20
↓ ↑ Dikkebusstraat (N322)	162.5	88.6	15:45	15:33	15:22
Loker ↑ Dikkebusstraat (N322)					
↓ ↑ Dikkebusstraat (N322), ↑ Dikkebusstraat (N375), ↙ Gildestraat	163.7	87.4	15:47	15:35	15:23
↓ ↑ Gildestraat	164.3	86.8	15:48	15:35	15:24
Westouter ↑ Gildestraat, ↗ Schomminkelstraat, ↙ Rodebergstraat (N372), ↗ Kleine Bergstraat, ↗ Bellestraat (N398), ↗ Woestenhofstraat, ↗ Schomminkelstraat, ↙ Rodebergstraat (N372), ↗ Lijstermolendreef	164.9	86.2	15:49	15:36	15:25
Helling / Côte 7: Baneberg ↗ Rodebergstraat (N372) ↘ Dikkebusstraat (N375)	168.4	82.7	15:54	15:41	15:30
De Klijte ↓ ↑ Dikkebusstraat (N375) ↘ Reningelstraat (N304)	171.9	79.2	15:59	15:47	15:35
↓ ↑ Reningelstraat (N304)	172.5	78.6	16:00	15:47	15:36
Kemmel ↑ Reningelstraat (N304)	173.1	78.0	16:01	15:48	15:37
Hillie 4: De Pingelaar ↑ Reningelstraat (N304)	173.5	77.6	16:02	15:49	15:37
↓ ↑ Reningelstraat (N304) ⚠ ⚠ ⚠ ↗ Polenlaan ↘ Polenlaan Renners: ↙ Marktplein Volgers: ↗ Lokerstraat, ↑ Montebergstraat (terug op parcours) ↑ Dries	174.3	76.8	16:03	15:50	15:38
↓ ↑ Bergstraat, ↗ Kemmelbergweg	175.5	75.6	16:05	15:52	15:40
Helling / Côte 8: Kemmelberg (Belvédère) ↙ Klokhofweg ↘ Gevaarlijke bocht ↘ Kleine Kemmelstraat, ↙ Kemmelbergweg, ↙ Montebergstraat, ↗ Godtschalckstraat, ↙ Koenraadstraat, ↙ Lettingstraat	176.4	74.7	16:06	15:53	15:41
Helling / Côte 9: Monteberg ↑ Lettingstraat, ↗ Gremmerslinde, ⚠ ↗ Kemmelstraat (N331)	180.4	70.7	16:13	15:59	15:47
Wulvergem ↑ Kemmelstraat (N331), ↙ Hooghofstraat	182.8	68.3	16:16	16:02	15:50

Wegwijzer - Itinéraire

	km +	km -	39 km/h	41 km/h	43 km/h
  Hooghofstraat,   Dorpsstraat (N314)  	185.1	66.0	16:20	16:06	15:53
 Hillie 5: Kraaiberg	185.6	65.5	16:21	16:07	15:54
  Mesenstraat (N314)	185.7	65.4	16:21	16:07	15:54
Mesen	186.7	64.4	16:22	16:08	15:56
 Mesenstraat (N314)					
 Hillie 6: Mesenberg	186.9	64.2	16:22	16:08	15:56
 Mesenstraat (N314),    Ieperstraat (N365),  Gentstraat (N365)    Armentierstraat (N365),  Armentierstraat (N365)  					
  Armentierstraat (N365)	189.5	61.6	16:27	16:12	15:59
Province du Hainaut	190.4	60.7	16:28	16:14	16:01
Comines-Warneton					
 Rue de Messines (N365),  Chemin des Alliés					
PLUGSTREETS 14-18 EXPERIENCE					
 Plugstreet 1 - Hill 63	191.6	59.5	16:30	16:15	16:02
 Plugstreet 1,  Plugstreet 1,   Plugstreet 1,  Plugstreet 1					
 Hillie 7: La Hutte	192.2	58.9	16:31	16:16	16:03
 Plugstreet 1					
 N365  Chemin du Mont de la Hutte,	193.4	57.7	16:32	16:18	16:05
 Plugstreets 2 - Christmas Truce	194.1	57.0	16:34	16:19	16:06
 Plugstreet 2,  Plugstreet 2					
 Rue de Messines (N365),  Rue de la Munque	195.4	55.7	16:36	16:21	16:08
 Plugstreet 3 - The Catacombs	196.3	54.8	16:37	16:22	16:09
 Plugstreet 3					
 Rue de Petit Pont,  Rue du Rosenberg	196.9	54.2	16:38	16:23	16:10
 Hillie 8: Rosenberg	198.4	52.7	16:40	16:25	16:12
 Rue du Rossignol					
Province West-Vlaanderen					
Heuvelland	200.4	50.7	16:43	16:28	16:15
 Leeuwerkstraat,  Nieuwkerkestraat (N314)					
 Hillie 9: De Trompe					
Nieuwkerke					
  Nieuwkerkestraat (N314),  Markt (N314),  Seulestraat (N3331),  Dranouterstraat (N322)	201.3	49.8	16:45	16:30	16:16
  Dranouterstraat (N322)	202.6	48.5	16:47	16:32	16:18
Dranouter					
 Dranouterstraat (N322)					
  Dranouterstraat (N322),   Planciusplein (N322),  Planciusplein (N322),  Dikkebusstraat (N322)	205.4	45.7	16:51	16:36	16:22
  Dikkebusstraat (N322)	206.3	44.8	16:52	16:37	16:23
Loker					
  Dikkebusstraat (N322),  Dikkebusstraat (N375),  Gildestraat	207.5	43.6	16:54	16:39	16:25
  Gildestraat	208.1	43.0	16:55	16:40	16:25
Westouter					
 Gildestraat,  Schomminkelstraat,  Rodebergstraat (N372),  Kleine Bergstraat,  Bellestraat (N398),  Woestenhofstraat,  Schomminkelstraat,  Rodebergstraat (N372),  Lijstermolendreef					
 Helling / Côte 10: Baneberg	212.2	38.9	17:01	16:46	16:31
 Rodebergstraat (N372)   Dikkebusstraat (N375),  Ronsevaalstraat,  Kimmelbergweg					

