























































































































































Wegwijzer - Itinéraire

	km +	km -	35 km/h	37 km/h	39 km/h
West-Vlaanderen					
Ieper					
 Officiële Start Grote Markt,  Grote markt,  Neermarkt,  Coomansstraat,  Vandenpeereboomplein,  Elverdingestraat,   Capronstraat (N308),  (69/85 - 10h16 en 10h44),  Poperingseweg (N308)	-2.9		10:25	10:25	10:25
  Poperingseweg (N308)	-0.5		10:29	10:29	10:29
Vlamertinge					
 Poperingseweg (N308),  (69/85 - 10h15 en 10h44)					
 Officiële Start  Poperingseweg (N308) thv nr. 40	0.0	142.6	10:30	10:30	10:30
  Poperingseweg (N308)	1.1	141.5	10:32	10:32	10:32
  Poperingseweg (N308)	3.1	139.5	10:35	10:35	10:35
  Poperingseweg (N308)	3.9	138.7	10:37	10:36	10:36
  Poperingseweg (N308)	4.7	137.9	10:38	10:38	10:37
	5.5	137.1	10:39	10:39	10:39
Poperinge					
  Ieperseweg (N308),   Oostlaan (R33)					
  Oostlaan (R33),   Noordlaan (R33),   Krombeekseweg	7.5	135.1	10:43	10:42	10:42
  Krombeekseweg	10.0	132.6	10:47	10:46	10:45
Vleteren					
Westvleteren					
 Bankelindeweg,  Leeuwerikstraat	12.2	130.4	10:51	10:50	10:49
Poperinge					
Krombeke					
 Bankelindeweg	14.2	128.4	10:54	10:53	10:52
  Bankelindeweg,  Krombekeplein,   Waaienburgseweg	15.7	126.9	10:57	10:56	10:54
  Waaienburgseweg	16.5	126.1	10:58	10:57	10:55
Alveringem					
Stavele					
 Waaienburgstraat	17.3	125.3	11:00	10:58	10:57
Poperinge					
Roesbrugge					
 Waaienburgseweg	18.5	124.1	11:02	11:00	10:59
  Waaienburgseweg,   Prof. Rubrechtstraat (N308),  Weggevoerdenstraat (N308)	20.3	122.3	11:05	11:03	11:01
  Weggevoerdenstraat (N308)	21.0	121.6	11:06	11:04	11:02
Proven					
 Roesbruggestraat (N308)	22.1	120.5	11:08	11:06	11:04
  Roesbruggestraat (N308),  Obterrestraat(N308),   Blekerijweg	23.6	119.0	11:11	11:08	11:06
  Blekerijweg,   Moenaardestraat	25.2	117.4	11:13	11:11	11:09
Watou					
 Moenaardestraat 	27.8	114.8	11:18	11:15	11:13
  Moenaardestraat,  Steenvoordestraat   Trappistenweg  	29.0	113.6	11:20	11:17	11:15
  Trappistenweg	30.3	112.3	11:22	11:19	11:17
 Hillie 1: Den Appel  Trappistenweg	32.1	110.5	11:25	11:22	11:19

Wegwijzer - Itinéraire

	km +	km -	35 km/h	37 km/h	39 km/h
Abele ↩ Abeelseweg (N333), ⚠	34.7	107.9	11:30	11:26	11:23
Poperinge ↑ Abeelseweg (N333) ⚠ ↩ Boescheepseweg, ⚠ ↑ Lenestraat	38.6	104.0	11:36	11:33	11:29
Heuveland Westouter ↑ Poperingestraat (N398)	43.3	99.3	11:44	11:40	11:37
🚲 Hillie 2: De Nedergraaf ↑ Poperingestraat (N398), ↩ Westouterstraat (N315)	44.1	98.5	11:46	11:42	11:38
Poperinge ↑ Westouterstraat (N315)					
Reningelst ↑ Heuvelandseweg (N315)	44.0	98.6	11:46	11:41	11:38
🚲 ↑ Heuvelandseweg (N315), ↩ Zevkotestraat, ↩ Lokerseweg (N373)	44.7	97.9	11:47	11:43	11:39
🚲 Hillie 3: Kasteelmolen ↑ Lokerseweg (N373)	45.7	96.9	11:48	11:44	11:40
🚲 ↑ Lokerseweg (N373)	45.8	96.8	11:49	11:44	11:41
Heuveland Westouter ↑ Goeberg (N373)	47.5	95.1	11:51	11:47	11:43
🚲 Hillie 4: Goeberg ↑ Goeberg (N373), ↩ ↩ Sulferbergstraat (N315)	47.8	94.8	11:52	11:48	11:44
🚲 ↑ Sulferbergstraat (N315) ⚠ ⚠ ⚠ ⚠ ↩ Schomminkelstraat	50.1	92.5	11:56	11:51	11:47
🚲 ↩ Rodebergstraat (N372), ↩ Lijstermolendreef	50.9	91.7	11:57	11:53	11:48
🚲 Helling / Côte 1: Baneberg ↩ Rodebergstraat (N372) ⚠ ↩ ↩ Dikkebusstraat (N375) ⚠ ⚠ ↩	52.4	90.2	12:00	11:55	11:51
De Klijte 🚲 ↑ Dikkebusstraat (N375) ⚠ ⚠ ↩ ↩ Reningelststraat (N304)	55.8	86.8	12:06	12:00	11:56
🚲 ↑ Reningelststraat (N304)	56.4	86.2	12:07	12:01	11:57
Kemmel ↑ Reningelststraat (N304)	57.0	85.6	12:08	12:02	11:58
🚲 Hillie 5: De Pingelaar ↑ Reningelststraat (N304)	57.5	85.1	12:09	12:03	11:58
🚲 ↑ Reningelststraat (N304) ⚠ ⚠ ⚠ ↩ Polenlaan ⚠ ↩ Polenlaan Renners: ↩ Marktplein Volgers: ↩ Lokerstraat, ↑ Montebergstraat (terug op parcours) ↑ Dries	58.2	84.4	12:10	12:04	12:00
🚲 ↑ Bergstraat, ↩ Kemmelbergweg	59.4	83.2	12:12	12:06	12:01
🚲 Helling / Côte 2: Kemmelberg (Belvédère) ↩ Klokhofweg ⚠ Gevaarlijke bocht ⚠ ↩ Kleine Kemmelstraat, ↩ Kemmelbergweg, ↩ Montebergstraat, ↩ Godtschalckstraat, ↩ Koenraadstraat, ↩ Lettingstraat	60.3	82.3	12:13	12:08	12:03
🚲 Helling / Côte 3: Monteborg ↑ Lettingstraat, ↩ Gremmerslinde, ⚠ ↩ Kemmelstraat (N331)	64.3	78.3	12:20	12:14	12:09
Wulvergem ↑ Kemmelstraat (N331), ↩ Hooghofstraat	66.7	75.9	12:24	12:18	12:13
🚲 ↑ Hooghofstraat, ↩ ↩ Dorpsstraat (N314) ⚠ ⚠	69.0	73.6	12:28	12:22	12:16
🚲 Hillie 6: Kraaiberg	69.5	73.1	12:29	12:23	12:17

Wegwijzer - Itinéraire

	km +	km -	35 km/h	37 km/h	39 km/h
  Mesenstraat (N314)	69.6	73.0	12:29	12:23	12:17
Mesen	70.6	72.0	12:31	12:25	12:19
 Mesenstraat (N314)					
 Hillie 7: Mesenberg	70.8	71.8	12:31	12:25	12:19
 Mesenstraat (N314),					
 Bevoorrading	70.8	71.8	12:31	12:25	12:19
 Mesenstraat (N314),   Ieperstraat (N365),  Gentstraat (N365)   Armentierstraat (N365),					
 Armentierstraat (N365)  					
  Armentierstraat (N365)	73.4	69.2	12:36	12:29	12:23
Province du Hainaut	74.3	68.3	12:37	12:30	12:24
Comines-Warneton	74.3	68.3	12:37	12:30	12:24
 Rue de Messines (N365),  Chemin des Alliés					
PLUGSTREETS 14-18 EXPERIENCE					
 Plugstreet 1 - Hill 63	75.5	67.1	12:39	12:32	12:26
 Plugstreet 1,  Plugstreet 1,  Plugstreet 1,  Plugstreet 1					
 Hillie 8: La Hutte	76.0	66.6	12:40	12:33	12:27
 Plugstreet 1					
 N365  Chemin du Mont de la Hutte,	77.2	65.4	12:42	12:35	12:29
 Plugstreets 2 - Christmas Truce	77.9	64.7	12:44	12:36	12:30
 Plugstreet 2,  Plugstreet 2					
 Rue de Messines (N365),  Rue de la Munque	79.2	63.4	12:46	12:39	12:32
 Plugstreet 3 - The Catacombs	80.1	62.5	12:47	12:40	12:33
 Plugstreet 3					
 Rue de Petit Pont,  Rue du Rosenberg	80.7	61.9	12:48	12:41	12:34
 Hillie 9: Rosenberg	82.2	60.4	12:51	12:43	12:37
 Rue du Rossignol					
Provincie West-Vlaanderen					
Heuvelland	84.2	58.4	12:54	12:47	12:40
 Leeuwerkstraat,  Nieuwkerkestraat (N314)					
 Hillie 10: De Trompe	84.8	57.8	12:55	12:48	12:41
Nieuwkerke					
 Nieuwkerkestraat (N314),  Markt (N314),  Seulestraat (N3331),  Dranouterstraat (N322)	85.1	57.5	12:56	12:48	12:41
  Dranouterstraat (N322)	86.4	56.2	12:58	12:50	12:43
Dranouter					
 Dranouterstraat (N322)					
 Dranouterstraat (N322),  Planciusplein (N322),  Planciusplein (N322),  Dikkebusstraat (N322)	89.2	53.4	13:03	12:55	12:47
  Dikkebusstraat (N322)	90.2	52.4	13:05	12:56	12:49
Loker					
 Dikkebusstraat (N322),  Dikkebusstraat (N375),  Gildestraat	91.3	51.3	13:07	12:58	12:51
  Gildestraat	91.9	50.7	13:08	12:59	12:51
Westouter	92.5	50.1	13:09	13:00	12:52
 Gildestraat,  Schomminkelstraat,  Rodebergstraat (N372),  Kleine Bergstraat,  Bellestraat (N398),  Woestenhofstraat,  Schomminkelstraat,  Rodebergstraat (N372),  Lijstermolendreef					
 Helling / Côte 4: Baneberg	96.1	46.5	13:15	13:06	12:58
 Rodebergstraat (N372)   Dikkebusstraat (N375)					

Wegwijzer - Itinéraire

	km +	km -	35 km/h	37 km/h	39 km/h
De Klijte					
Dikkebusstraat (N375) Reningelststraat (N304)	99.5	43.1	13:21	13:11	13:03
Reningelststraat (N304)	100.1	42.5	13:22	13:12	13:04
Kemmel	100.7	41.9	13:23	13:13	13:05
Reningelststraat (N304)					
Hillie 11: De Pingelaar	101.2	41.4	13:23	13:14	13:06
Reningelststraat (N304)					
Reningelststraat (N304) Polenlaan Polenlaan Renners: Marktplein Volgers: Lokerstraat, Montebergstraat (terug op parcours) Dries	101.9	40.7	13:25	13:15	13:07
Bergstraat, Kemmelbergweg	103.1	39.5	13:27	13:17	13:09
Helling / Côte 5: Kemmelberg (Belvédère)	104.1	38.5	13:28	13:19	13:10
Klokhofweg Gevaarlijke bocht Kleine Kemmelstraat, Kemmelbergweg, Montebergstraat, Godtschalckstraat, Koenraadstraat, Lettingstraat					
Helling / Côte 6: Monteberg	108.0	34.6	13:35	13:25	13:16
Lettingstraat, Gremmerslinde, Kemmelstraat (N331)					
Kemmelstraat (N331), Kemmelstraat (N331)	110.6	32.0	13:40	13:29	13:20
Kemmelstraat (N331)	111.2	31.4	13:41	13:30	13:21
Ieper					
Voormezele	113.6	29.0	13:45	13:34	13:25
Kemmelseweg (N331), Kemmelseweg (N331)					
Ieper					
Kemmelseweg (N331) (69/82 - 13h16 en 13h42), Rijselseweg (N336), Rijselsteenweg (N336)					
Rijselsteenweg (N336), Rijselsepoort Rijselsestraat (N336) Grote Markt Meensestraat Menenpoort, Maarschalk Frenchlaan, Meenseweg (N8)	119.1	23.5	13:54	13:43	13:33
3e afrit Meenseweg (N8)	122.3	20.3	14:00	13:48	13:38
Collect Zone	122.6	20.0	14:00	13:49	13:39
Meenseweg (N8)					
Zillebeke	122.9	19.7	14:01	13:49	13:39
Meenseweg (N8)					
Zonnebeke	125.0	17.6	14:04	13:53	13:42
Menenstraat (N8)					
Geluveid	126.7	15.9	14:07	13:55	13:45
Menenstraat (N8)					
Menenstraat (N8)	127.6	15.0	14:09	13:57	13:46
Menenstraat (N8) Menenstraat (N8)	128.6	14.0	14:10	13:59	13:48
Wervik	130.2	12.4	14:13	14:01	13:50
Grote Ieperbaan (N8), Ieperstraat (N8)					
Geluwe	131.7	10.9	14:16	14:04	13:53
Ieperstraat (N8)					
Ieperstraat (N8), Sint Denijsplaats, Vrouwstraat, Menenstraat (N8)	133.8	8.8	14:19	14:07	13:56
Menenstraat (N8), Menenstraat (N8)	135.3	7.3	14:22	14:09	13:58
Menen	136.1	6.5	14:23	14:11	13:59
Ieperstraat (N8)					

Wegwijzer - Itinéraire

	km +	km -	35 km/h	37 km/h	39 km/h
  Ieperstraat (N8),  (69/34 - 14h25 en 14h33),   Ieperstraat (N8),  Serruysstraat,  Grote Markt -  Kortrijkstraat (N8),  Kortrijkstraat (N8),  Kortrijkstraat (N8)	136.4	6.2	14:24	14:11	14:00
  Kortrijkstraat (N8),   Kortrijkstraat (N8),   Kortrijkstraat (N8)	139.2	3.4	14:29	14:16	14:04
Wevelgem  Menenstraat (N8)      Vanackerestraat	139.9	2.7	14:30	14:17	14:05
 Aankomst	142.6	0.0	14:34	14:21	14:09